

بِسْمِ اللَّهِ الرَّحْمَنِ الرَّحِيمِ



جمهورية مصر العربية

رَأْسُ الْيَوْمِ الْجُمْهُورِيَّةِ

الجريدة الرسمية

التمن ٤ جنيهات

السنة الثانية والستون	الصادر في ٢٢ ربيع الآخر سنة ١٤٤١ هـ الموافق (١٩ ديسمبر سنة ٢٠١٩ م)	العدد ٥١ (تابع)
--------------------------	---	----------------------

قرار رئيس جمهورية مصر العربية

رقم ٦٥٤ لسنة ٢٠١٩

رئيس الجمهورية

بعد الاطلاع على الدستور ؛

وعلى قانون الهيئات العامة الصادر بالقانون رقم ٦١ لسنة ١٩٦٣ ؛

وعلى قانون نظام الإدارة المحلية الصادر بالقانون رقم ٤٣ لسنة ١٩٧٩ ؛

وعلى القانون رقم ١٤٣ لسنة ١٩٨١ فى شأن الأراضى الصحراوية ؛

وعلى قانون الرى والصرف الصادر بالقانون رقم ١٢ لسنة ١٩٨٤ ؛

وعلى القانون رقم ٧ لسنة ١٩٩١ فى شأن بعض الأحكام المتعلقة بأموال الدولة الخاصة ؛

وعلى قانون البيئة الصادر بالقانون رقم ٤ لسنة ١٩٩٤ ؛

وعلى القانون رقم ١٤٤ لسنة ٢٠١٧ بشأن بعض قواعد وإجراءات التصرف فى أملاك

الدولة الخاصة ؛

وعلى القانون رقم ١٥٧ لسنة ٢٠١٨ بشأن إنشاء هيئة تنمية الصعيد ؛

وعلى قرار رئيس الجمهورية رقم ١٥٢ لسنة ٢٠٠١ بشأن تحديد المناطق الاستراتيجية

ذات الأهمية العسكرية من الأراضى الصحراوية والقواعد الخاصة بها ؛

وعلى قرار رئيس الجمهورية رقم ١٥٣ لسنة ٢٠٠١ بإنشاء المركز الوطنى لتخطيط

استخدامات أراضى الدولة ؛

وعلى قرار رئيس الجمهورية رقم ٦٢ لسنة ٢٠١٨ بشأن خريطة تنمية أراضى

جمهورية مصر العربية ؛

وعلى قرار رئيس مجلس الوزراء رقم ٣٧١ لسنة ٢٠١٩ ؛

وبناءً على ما عرضه المركز الوطنى لتخطيط استخدامات أراضى الدولة ؛

وبعد موافقة مجلس الوزراء ؛

قرر:

(المادة الأولى)

يُعاد تخصيص قطعتى الأرض المبيتين فيما بعد ، بناحية محافظة أسوان ، لصالح محافظة أسوان ، لتوزيعها على بعض المتضررين ممن لم يتم تعويضهم فى الفترة السابقة على إنشاء السد العالى ، وفقاً للقواعد والقوانين المعمول بها فى هذا الشأن :

مساحة ١, ٥٠٢ فدان تعادل ٢١٠٩٤٣١م٢ بمنطقة وادى الأمل وفقاً للوحة والإحداثيات المرفقة ، ويرمز لها بالحرف (أ) .
مساحة ٥, ٦٠٠٠ فدان تعادل ٢٢٥٢٠٧٣٤٢م٢ بمنطقة خور قندى وفقاً للوحة والإحداثيات المرفقة ، ويرمز لها بالحرف (ب) ، يستزرع منها مساحة ٣٠٠٠ فدان فقط .

(المادة الثانية)

يُعاد تخصيص قطع الأراضى المبينة فيما بعد ، بناحية محافظة أسوان ، لصالح محافظة أسوان ، لاستخدامها فى التوسعات السكنية وتوفيق أوضاع أهالى المنطقة ، وفقاً للقواعد والقوانين المعمول بها فى هذا الشأن :

مساحة ٤٧, ٦٥٠ فدان تعادل ٢٧٣٢٥٣٨م٢ بمنطقة غرب أسوان وفقاً للوحة والإحداثيات المرفقة ، ويرمز لها بالحرف (ج) .
مساحة ٨٣, ٣٢٣ فدان تعادل ٢١٣٦٠٣٨٤م٢ بمنطقة غرب سهيل وفقاً للوحة والإحداثيات المرفقة ، ويرمز لها بالحرف (د) .
مساحة ٠, ٧٨ فدان تعادل ٣٢٧٨٩١م٢ بمنطقة أبو الريش قبلى وفقاً للوحة والإحداثيات المرفقة ، ويرمز لها بالحرف (هـ) .

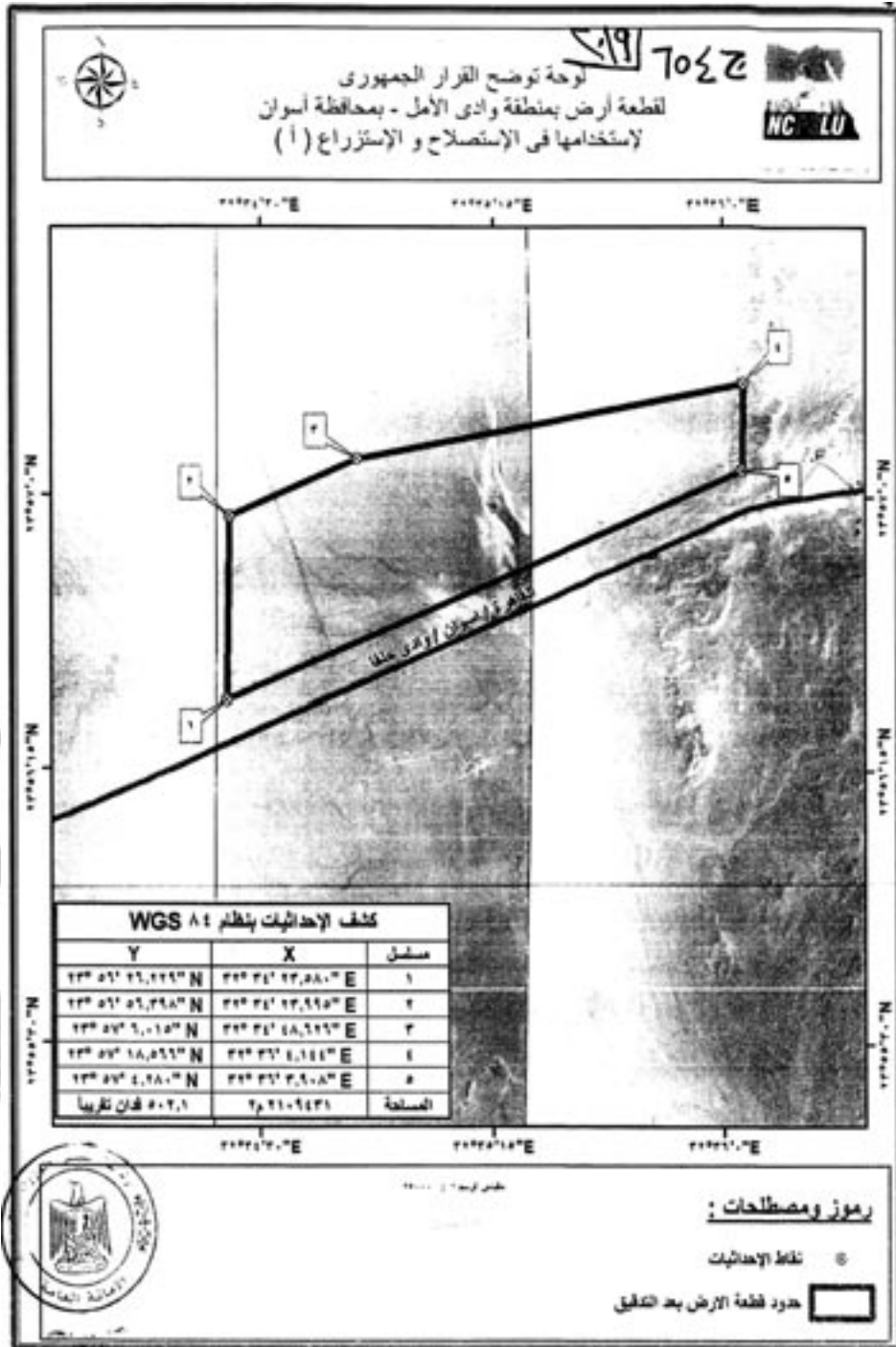
(المادة الثالثة)

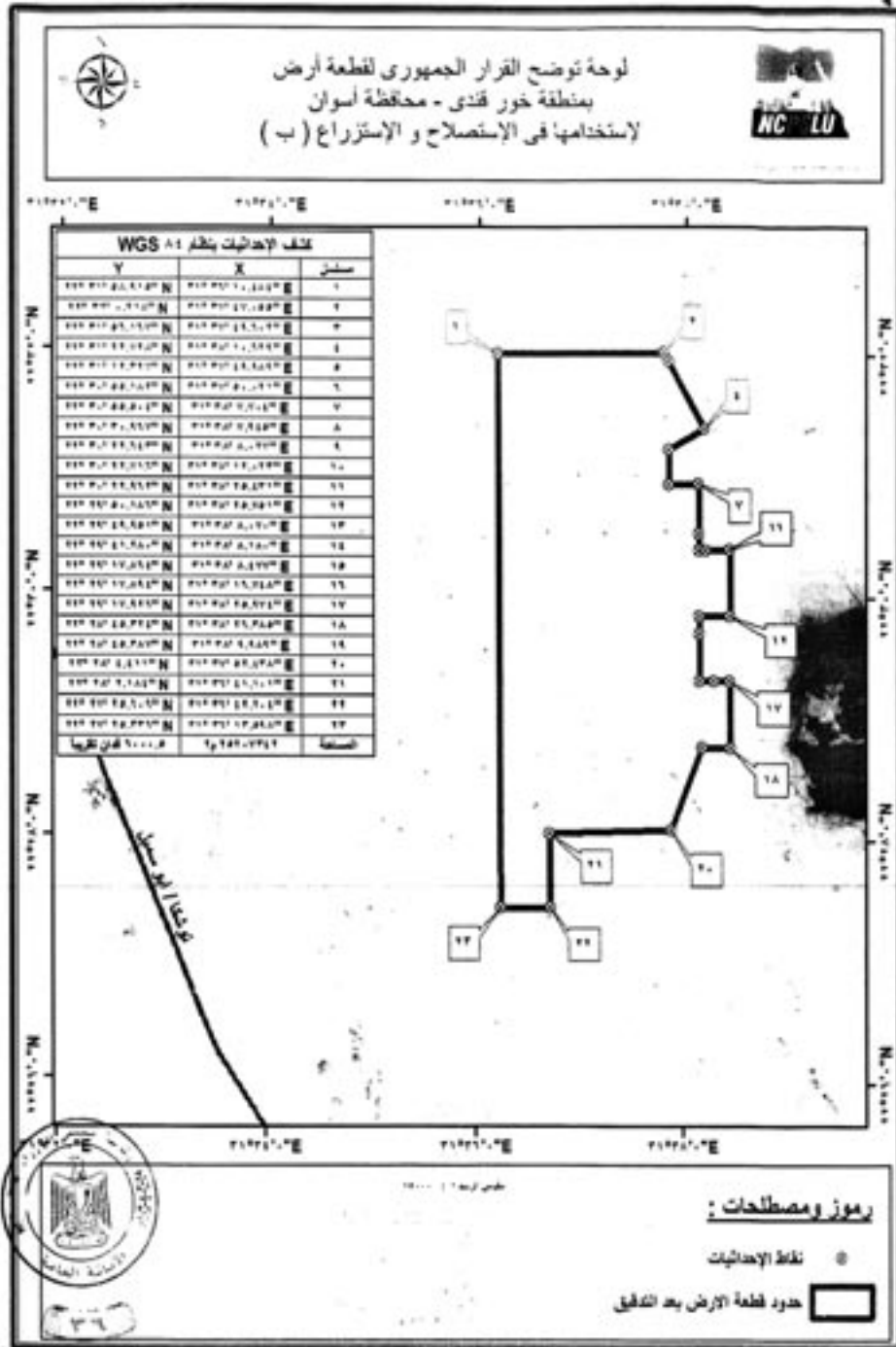
تحتفظ القوات المسلحة بملكيتها داخل المساحات موضوع هذا القرار كمناطق استراتيجية ذات أهمية عسكرية .


(المادة الرابعة)

يُنشر هذا القرار فى الجريدة الرسمية .
صدر برئاسة الجمهورية فى ٢٢ ربيع الآخر سنة ١٤٤١ هـ
(الموافق ١٩ ديسمبر سنة ٢٠١٩ م) .


عبد الفتاح السيسى







(ج)

إحداثيات قطعة الأرض للتوسعات السكنية بمنطقة غرب أسوان - محافظة أسوان - (ج) بنظام WGS ٨٤		
Y	X	مسلسل
٢٤° ٩' ٢٧,٩٢٢" N	٣٢° ٥٢' ٩,٥٦٦" E	١
٢٤° ٩' ٣١,١٥٦" N	٣٢° ٥٢' ٩,٢٧٠" E	٢
٢٤° ٩' ٣١,٣٢٧" N	٣٢° ٥٢' ١١,٣١٨" E	٣
٢٤° ٩' ٢٩,٩٠٦" N	٣٢° ٥٢' ١١,٥٢٩" E	٤
٢٤° ٩' ٢٨,٢٦١" N	٣٢° ٥٢' ١١,٧٩٣" E	٥
٢٤° ٩' ٢٨,١٠٦" N	٣٢° ٥٢' ١١,٩٢٧" E	٦
٢٤° ٩' ٢٨,١١٤" N	٣٢° ٥٢' ١٢,٠١٣" E	٧
٢٤° ٩' ٢٦,٧٠٧" N	٣٢° ٥٢' ١٢,٨٤٥" E	٨
٢٤° ٩' ٢٥,٨٨٨" N	٣٢° ٥٢' ١٣,٤١٦" E	٩
٢٤° ٩' ٢٥,٤٧٥" N	٣٢° ٥٢' ١٣,٦٥٠" E	١٠
٢٤° ٩' ٢٤,٥٨٨" N	٣٢° ٥٢' ١٣,٩٨٠" E	١١
٢٤° ٩' ٢٣,٦٩٣" N	٣٢° ٥٢' ١٤,٢٧٣" E	١٢
٢٤° ٩' ٢٢,٧٩٩" N	٣٢° ٥٢' ١٤,٤٤٧" E	١٣
٢٤° ٩' ٢٢,٥٢٧" N	٣٢° ٥٢' ١٤,٤٩٨" E	١٤
٢٤° ٩' ٢٢,١٤٤" N	٣٢° ٥٢' ١٤,٧١٧" E	١٥
٢٤° ٩' ١٩,٥٧٤" N	٣٢° ٥٢' ١٣,٠٥٩" E	١٦
٢٤° ٩' ١٧,٠٣٧" N	٣٢° ٥٢' ١٣,٤٢٥" E	١٧
٢٤° ٩' ١٣,٨٧٦" N	٣٢° ٥٢' ١٣,٩٧٩" E	١٨
٢٤° ٩' ١٤,٣٤٠" N	٣٢° ٥٢' ١٦,٦٣٩" E	١٩
٢٤° ٩' ١٤,٩٢٩" N	٣٢° ٥٢' ١٦,٥٠٦" E	٢٠
٢٤° ٩' ١٥,٢٨٤" N	٣٢° ٥٢' ١٨,٠٩٣" E	٢١
٢٤° ٩' ١٤,٧٣٥" N	٣٢° ٥٢' ١٨,٢٩٦" E	٢٢
٢٤° ٩' ١٤,٧٦٢" N	٣٢° ٥٢' ١٨,٥٨٣" E	٢٣
٢٤° ٩' ١٣,٨٣٧" N	٣٢° ٥٢' ١٩,٠١٩" E	٢٤
٢٤° ٩' ١٢,٦٨٦" N	٣٢° ٥٢' ١٩,٤٤٢" E	٢٥
٢٤° ٩' ١٢,٢٧٨" N	٣٢° ٥٢' ١٩,٦٠٦" E	٢٦
٢٤° ٩' ١١,٧٤٠" N	٣٢° ٥٢' ١٩,٧٢٤" E	٢٧
٢٤° ٩' ١١,٧١٦" N	٣٢° ٥٢' ١٩,٧٢٥" E	٢٨
٢٤° ٩' ١١,٦٢٢" N	٣٢° ٥٢' ١٩,٠٧٩" E	٢٩

تابع (ج)

مستطيل	X	Y
٣٠	٢٢° ٥٢' ١٩.٥٦" E	٢٤° ٩' ١١.٨١٥" N
٣١	٢٢° ٥٢' ١٨.٧٠٤" E	٢٤° ٩' ١١.٨١٥" N
٣٢	٢٢° ٥٢' ١٨.٦٤٥" E	٢٤° ٩' ١٢.٢٤٥" N
٣٣	٢٢° ٥٢' ١٨.٤٤٦" E	٢٤° ٩' ١٢.٢٦٦" N
٣٤	٢٢° ٥٢' ١٦.٠٥٥" E	٢٤° ٩' ١١.٨٥٦" N
٣٥	٢٢° ٥٢' ١٥.٤٧٠" E	٢٤° ٩' ١١.٧٢٦" N
٣٦	٢٢° ٥٢' ١٥.٥٢٩" E	٢٤° ٩' ١١.١٨٨" N
٣٧	٢٢° ٥٢' ١٦.٢٩٤" E	٢٤° ٩' ٧.٦٩٠" N
٣٨	٢٢° ٥٢' ١٧.٩٦٢" E	٢٤° ٩' ٨.٠٩٤" N
٣٩	٢٢° ٥٢' ١٨.٨٥٧" E	٢٤° ٩' ٤.٤٧٤" N
٤٠	٢٢° ٥٢' ١٩.٠١٤" E	٢٤° ٩' ٤.٥٠٩" N
٤١	٢٢° ٥٢' ١٩.٠٧٣" E	٢٤° ٩' ٤.١٢٢" N
٤٢	٢٢° ٥٢' ١٩.٥٨١" E	٢٤° ٩' ٤.١٧٩" N
٤٣	٢٢° ٥٢' ١٩.٧٦٧" E	٢٤° ٩' ٤.٢٠٠" N
٤٤	٢٢° ٥٢' ٢١.١٨٢" E	٢٤° ٩' ٤.٢٧٣" N
٤٥	٢٢° ٥٢' ٢١.٢٠١" E	٢٤° ٩' ٣.٧٧٩" N
٤٦	٢٢° ٥٢' ٢١.٨١٤" E	٢٤° ٩' ٣.٨٧٣" N
٤٧	٢٢° ٥٢' ٢٢.٧٩٩" E	٢٤° ٩' ٤.٠٢٣" N
٤٨	٢٢° ٥٢' ٢٢.٧٩٥" E	٢٤° ٩' ٤.٠٠٤" N
٤٩	٢٢° ٥٢' ٢٣.٢١٣" E	٢٤° ٩' ١.٨٣٧" N
٥٠	٢٢° ٥٢' ٢٣.٥٢٩" E	٢٤° ٩' ١.٠٢٨" N
٥١	٢٢° ٥٢' ٢٣.٧١٧" E	٢٤° ٩' ٠.٥٧٣" N
٥٢	٢٢° ٥٢' ٢٤.١٤٠" E	٢٤° ٨' ٥٩.٨٤٢" N
٥٣	٢٢° ٥٢' ٢٤.٣٩٤" E	٢٤° ٨' ٥٩.١٨٨" N
٥٤	٢٢° ٥٢' ٢٤.٥٥٤" E	٢٤° ٨' ٥٨.٣٠٢" N
٥٥	٢٢° ٥٢' ٢٤.٦٥٨" E	٢٤° ٨' ٥٦.٨٨٣" N
٥٦	٢٢° ٥٢' ٢٤.٦٩٧" E	٢٤° ٨' ٥٥.٨٦٨" N
٥٧	٢٢° ٥٢' ٢٥.١٠٣" E	٢٤° ٨' ٥٢.٧٢٨" N
٥٨	٢٢° ٥٢' ٢٥.٥٢٦" E	٢٤° ٨' ٥٠.٧٤٩" N
٥٩	٢٢° ٥٢' ٢٥.٨٦٦" E	٢٤° ٨' ٤٩.٤٣٣" N
٦٠	٢٢° ٥٢' ٢٥.٩٦٠" E	٢٤° ٨' ٤٩.٠٢١" N

تابع (ج)

Y	X	متسلسل
٢٤° ٨' ٤٨,٨٨٦" N	٢٢° ٥٢' ٢٥,٥١٩" E	٦١
٢٤° ٨' ٤٨,٥٩٨" N	٢٢° ٥٢' ٢٤,٥٧٣" E	٦٢
٢٤° ٨' ٤٧,٠٥٠" N	٢٢° ٥٢' ٢٥,٢٢١" E	٦٣
٢٤° ٨' ٤٦,٥٥١" N	٢٢° ٥٢' ٢٥,٦٧٣" E	٦٤
٢٤° ٨' ٤٦,٢٥٩" N	٢٢° ٥٢' ٢٦,٠٠٠" E	٦٥
٢٤° ٨' ٤٦,١٤٧" N	٢٢° ٥٢' ٢٦,٤٢٣" E	٦٦
٢٤° ٨' ٤٦,١٨١" N	٢٢° ٥٢' ٢٦,٦٥٩" E	٦٧
٢٤° ٨' ٤٦,٢٣٤" N	٢٢° ٥٢' ٢٧,٠٢٣" E	٦٨
٢٤° ٨' ٤٦,٢٣٤" N	٢٢° ٥٢' ٢٧,١٤٤" E	٦٩
٢٤° ٨' ٤٥,٨٧١" N	٢٢° ٥٢' ٢٧,٢١١" E	٧٠
٢٤° ٨' ٤٥,٢٧١" N	٢٢° ٥٢' ٢٧,٥٨٦" E	٧١
٢٤° ٨' ٤٥,١٥٠" N	٢٢° ٥٢' ٢٧,١٢٦" E	٧٢
٢٤° ٨' ٤٣,٦٣٦" N	٢٢° ٥٢' ٢٧,٦٨١" E	٧٣
٢٤° ٨' ٤٣,٧١٨" N	٢٢° ٥٢' ٢٨,٠٣٤" E	٧٤
٢٤° ٨' ٤٣,٤٥٣" N	٢٢° ٥٢' ٢٨,١٨٦" E	٧٥
٢٤° ٨' ٤٢,٧٦٠" N	٢٢° ٥٢' ٢٨,٥٨٢" E	٧٦
٢٤° ٨' ٤٢,٨٦٣" N	٢٢° ٥٢' ٢٨,٩٠٦" E	٧٧
٢٤° ٨' ٤٢,٩٢٣" N	٢٢° ٥٢' ٢٩,٠٩٧" E	٧٨
٢٤° ٨' ٤٢,٥١١" N	٢٢° ٥٢' ٢٩,٢٠٤" E	٧٩
٢٤° ٨' ٤٢,٤٥٦" N	٢٢° ٥٢' ٢٩,١٦٣" E	٨٠
٢٤° ٨' ٤٢,٢٣٠" N	٢٢° ٥٢' ٢٨,٨٣٥" E	٨١
٢٤° ٨' ٤٠,٦٥٣" N	٢٢° ٥٢' ٢٩,٦٦٣" E	٨٢
٢٤° ٨' ٣٩,٩٢٢" N	٢٢° ٥٢' ٣٠,٠٤٧" E	٨٣
٢٤° ٨' ٤٠,٠٩٤" N	٢٢° ٥٢' ٣٠,٤٥٠" E	٨٤
٢٤° ٨' ٣٨,٢٩٧" N	٢٢° ٥٢' ٣١,٢٧١" E	٨٥
٢٤° ٨' ٣٨,٢٣٢" N	٢٢° ٥٢' ٣١,٦٥٢" E	٨٦
٢٤° ٨' ٣٨,٠٦٥" N	٢٢° ٥٢' ٣١,٧٩٣" E	٨٧
٢٤° ٨' ٣٨,١٣٢" N	٢٢° ٥٢' ٣١,٩٨٣" E	٨٨
٢٤° ٨' ٣٨,٢٤٦" N	٢٢° ٥٢' ٣٢,٣٠٨" E	٨٩
٢٤° ٨' ٣٧,٢٦٩" N	٢٢° ٥٢' ٣٢,٦٤٧" E	٩٠
٢٤° ٨' ٣٧,٢١٤" N	٢٢° ٥٢' ٣٢,٥٢١" E	٩١

تتابع (ج)

Y	X	مسلسل
٢٤° ٨' ٢٧,٢١٤" N	٢٢° ٥٢' ٢٢,٢١٩" E	٩٢
٢٤° ٨' ٢٥,٤٨٥" N	٢٢° ٥٢' ٢٢,١٨٢" E	٩٣
٢٤° ٨' ٢٥,٥٩١" N	٢٢° ٥٢' ٢٢,٥٠٠" E	٩٤
٢٤° ٨' ٢٥,٦٢٢" N	٢٢° ٥٢' ٢٢,٦٢٢" E	٩٥
٢٤° ٨' ٢٢,٨٦٧" N	٢٢° ٥٢' ٢٤,٢٢٩" E	٩٦
٢٤° ٨' ٢٢,٧٠٥" N	٢٢° ٥٢' ٢٤,٢٩٤" E	٩٧
٢٤° ٨' ٢٢,٥٤١" N	٢٢° ٥٢' ٢٢,٩١٦" E	٩٨
٢٤° ٨' ٢١,٧١٠" N	٢٢° ٥٢' ٢٤,٩١١" E	٩٩
٢٤° ٨' ٢١,٨٢٢" N	٢٢° ٥٢' ٢٥,٢٠٢" E	١٠٠
٢٤° ٨' ٢٠,٢٤٤" N	٢٢° ٥٢' ٢٦,٠٩٦" E	١٠١
٢٤° ٨' ٢٩,٥٨٦" N	٢٢° ٥٢' ٢٦,٤٧٠" E	١٠٢
٢٤° ٨' ٢٨,٦٤٠" N	٢٢° ٥٢' ٢٧,٠٢٢" E	١٠٣
٢٤° ٨' ٢٧,٨٤٩" N	٢٢° ٥٢' ٢٧,٥٤٠" E	١٠٤
٢٤° ٨' ٢٧,٠٤١" N	٢٢° ٥٢' ٢٧,٩٦٢" E	١٠٥
٢٤° ٨' ٢٥,٩٦٦" N	٢٢° ٥٢' ٢٨,٦٩٥" E	١٠٦
٢٤° ٨' ٢٤,٥٩٠" N	٢٢° ٥٢' ٢٩,٢٩٦" E	١٠٧
٢٤° ٨' ٢٢,٨٥٩" N	٢٢° ٥٢' ٢٩,٦٠٦" E	١٠٨
٢٤° ٨' ٢٤,١٩٥" N	٢٢° ٥٢' ٤٠,٤٨٧" E	١٠٩
٢٤° ٨' ٢٢,١٢٠" N	٢٢° ٥٢' ٤٠,٩٠١" E	١١٠
٢٤° ٨' ٢٢,٨٧٩" N	٢٢° ٥٢' ٤٠,٢٤٨" E	١١١
٢٤° ٨' ٢١,١١٦" N	٢٢° ٥٢' ٤٠,٩٧٨" E	١١٢
٢٤° ٨' ٢١,١٦٧" N	٢٢° ٥٢' ٤١,٢١٢" E	١١٣
٢٤° ٨' ١٩,٠٩٢" N	٢٢° ٥٢' ٤٢,٠٧٧" E	١١٤
٢٤° ٨' ١٧,٤٥٩" N	٢٢° ٥٢' ٤٢,٨١٦" E	١١٥
٢٤° ٨' ١٦,٧٩٢" N	٢٢° ٥٢' ٤٢,١٢٢" E	١١٦
٢٤° ٨' ١٦,٨٨٠" N	٢٢° ٥٢' ٤٢,٢٨٦" E	١١٧
٢٤° ٨' ١٢,٦٦٠" N	٢٢° ٥٢' ٤٤,٦٦٤" E	١١٨
٢٤° ٨' ١٢,٤٨٠" N	٢٢° ٥٢' ٤٤,١٤٦" E	١١٩
٢٤° ٨' ١١,٦٥٧" N	٢٢° ٥٢' ٤٤,٨٦٠" E	١٢٠
٢٤° ٨' ١٠,٨٢٢" N	٢٢° ٥٢' ٤٥,٤١٦" E	١٢١
٢٤° ٨' ١٠,٤١٩" N	٢٢° ٥٢' ٤٥,٧٢٤" E	١٢٢

تابع (ج)

مستسل	X	Y
١٢٤	٣٢° ٥٢' ٤٧,١٥١" E	٢٤° ٨' ٧,٧٥٠" N
١٢٥	٣٢° ٥٢' ٤٧,٣٦٩" E	٢٤° ٨' ٧,٨١٩" N
١٢٦	٣٢° ٥٢' ٤٧,٧٢٢" E	٢٤° ٨' ٧,٠٩٦" N
١٢٧	٣٢° ٥٢' ٤٨,٣٢٢" E	٢٤° ٨' ٧,٢٦٩" N
١٢٨	٣٢° ٥٢' ٤٨,٦٣٠" E	٢٤° ٨' ٦,٥٣٣" N
١٢٩	٣٢° ٥٢' ٤٩,٢٥٩" E	٢٤° ٨' ٦,٧٢٩" N
١٣٠	٣٢° ٥٢' ٤٩,٣٨٠" E	٢٤° ٨' ٦,٧٦٧" N
١٣١	٣٢° ٥٢' ٤٩,٤٣٨" E	٢٤° ٨' ٦,٦٤٨" N
١٣٢	٣٢° ٥٢' ٤٩,٩٨٨" E	٢٤° ٨' ٥,٥٢٢" N
١٣٣	٣٢° ٥٢' ٥٠,٨٩٧" E	٢٤° ٨' ٤,١٣٢" N
١٣٤	٣٢° ٥٢' ٥١,٤٦٨" E	٢٤° ٨' ٣,١٨٣" N
١٣٥	٣٢° ٥٢' ٥١,٧٦١" E	٢٤° ٨' ٢,٥٥٠" N
١٣٦	٣٢° ٥٢' ٥٢,٢٨٠" E	٢٤° ٨' ٠,٥٢٧" N
١٣٧	٣٢° ٥٢' ٥٢,٨٠٧" E	٢٤° ٧' ٥٨,٨٢٧" N
١٣٨	٣٢° ٥٢' ٥٣,٢٢٨" E	٢٤° ٧' ٥٧,٣٧٦" N
١٣٩	٣٢° ٥٢' ٥٣,٩٢٠" E	٢٤° ٧' ٥٥,٦٣٥" N
١٤٠	٣٢° ٥٢' ٥٤,٦٣٤" E	٢٤° ٧' ٥٤,٠٩٤" N
١٤١	٣٢° ٥٢' ٥٥,١١٩" E	٢٤° ٧' ٥٣,٠٣٧" N
١٤٢	٣٢° ٥٢' ٥٥,٤٠٨" E	٢٤° ٧' ٥٢,٤٠٨" N
١٤٣	٣٢° ٥٢' ٥٥,٩٠٦" E	٢٤° ٧' ٥١,٥٢٤" N
١٤٤	٣٢° ٥٢' ٥٦,٢٥٧" E	٢٤° ٧' ٥٠,٩٠١" N
١٤٥	٣٢° ٥٢' ٥٦,٧٩٠" E	٢٤° ٧' ٥٠,١٨٦" N
١٤٦	٣٢° ٥٢' ٥٧,١٨٧" E	٢٤° ٧' ٤٩,٧٦٠" N
١٤٧	٣٢° ٥٢' ٥٧,٢٣٣" E	٢٤° ٧' ٤٩,٧١٢" N
١٤٨	٣٢° ٥٢' ٥٧,٤٦٥" E	٢٤° ٧' ٤٩,٣٠٦" N
١٤٩	٣٢° ٥٢' ٥٧,٦٣١" E	٢٤° ٧' ٤٨,٧٠٠" N
١٥٠	٣٢° ٥٢' ٥٧,٧٣٠" E	٢٤° ٧' ٤٧,١٥٩" N
١٥١	٣٢° ٥٢' ٥٧,٧٦٦" E	٢٤° ٧' ٤٦,٩١٩" N
١٥٢	٣٢° ٥٢' ٥٧,٩١٨" E	٢٤° ٧' ٤٥,٨٩٩" N
١٥٣	٣٢° ٥٢' ٥٦,١٨٦" E	٢٤° ٧' ٤٥,٥٥٤" N
١٥٤	٣٢° ٥٢' ٥٦,٩٢٣" E	٢٤° ٧' ٤٣,٣٣١" N

تابع (ج)

ممتثل	X	Y
١٥٦	٢٢° ٥٢' ٥٧.٩٨٩" E	٢٤° ٧' ٤٢.٩٦٧" N
١٥٧	٢٢° ٥٢' ٥٨.٢٥٧" E	٢٤° ٧' ٤١.٨٢٩" N
١٥٨	٢٢° ٥٢' ٥٧.٥٤٠" E	٢٤° ٧' ٤١.٦٠٤" N
١٥٩	٢٢° ٥٢' ٥٧.٥٥٥" E	٢٤° ٧' ٤١.١٨٤" N
١٦٠	٢٢° ٥٢' ٥٧.٥٩٩" E	٢٤° ٧' ٣٩.٥٥٣" N
١٦١	٢٢° ٥٢' ٥٧.٨٥١" E	٢٤° ٧' ٣٧.٧٥٠" N
١٦٢	٢٢° ٥٢' ٥٨.١٨٢" E	٢٤° ٧' ٣٦.٢٢٩" N
١٦٣	٢٢° ٥٢' ٥٨.٤٣١" E	٢٤° ٧' ٣٥.٢٢٥" N
١٦٤	٢٢° ٥٢' ٥٩.٤٧٢" E	٢٤° ٧' ٣٥.٥٢٨" N
١٦٥	٢٢° ٥٢' ١.٤١٤" E	٢٤° ٧' ٣٦.١٢٢" N
١٦٦	٢٢° ٥٢' ١.٤٤٧" E	٢٤° ٧' ٣٦.٠٣٣" N
١٦٧	٢٢° ٥٢' ١.٨٢٨" E	٢٤° ٧' ٣٤.٩٨٧" N
١٦٨	٢٢° ٥٢' ٢.١٢٧" E	٢٤° ٧' ٣٢.٠٥٥" N
١٦٩	٢٢° ٥٢' ٢.٢٠٧" E	٢٤° ٧' ٣١.٩٤٧" N
١٧٠	٢٢° ٥٢' ٠.٢٢٠" E	٢٤° ٧' ٣٠.٩١٣" N
١٧١	٢٢° ٥٢' ٥٧.٢٢١" E	٢٤° ٧' ٢٩.٩٩٦" N
١٧٢	٢٢° ٥٢' ٥٧.٢٢٤" E	٢٤° ٧' ٢٩.٦٣١" N
١٧٣	٢٢° ٥٢' ٥٧.٤١٠" E	٢٤° ٧' ٢٨.٩٩٦" N
١٧٤	٢٢° ٥٢' ٥٨.٢٢٥" E	٢٤° ٧' ٢٧.٤١٦" N
١٧٥	٢٢° ٥٢' ٥٨.٦٢٠" E	٢٤° ٧' ٢٦.٨٧٩" N
١٧٦	٢٢° ٥٢' ٥٩.١٩١" E	٢٤° ٧' ٢٥.٩٣٢" N
١٧٧	٢٢° ٥٢' ٥٩.٦٤٧" E	٢٤° ٧' ٢٦.٠٨١" N
١٧٨	٢٢° ٥٢' ٠.٧٧٥" E	٢٤° ٧' ٢٦.٤٥٠" N
١٧٩	٢٢° ٥٢' ٠.٩٠٠" E	٢٤° ٧' ٢٦.١٤٨" N
١٨٠	٢٢° ٥٢' ١.٠١٠" E	٢٤° ٧' ٢٥.٨٨٠" N
١٨١	٢٢° ٥٢' ٥٩.٤٦٠" E	٢٤° ٧' ٢٥.٣٢١" N
١٨٢	٢٢° ٥٢' ٠.٢٠١" E	٢٤° ٧' ٢٣.٦٥١" N
١٨٣	٢٢° ٥٢' ٠.٨١٣" E	٢٤° ٧' ٢٣.٨٠٥" N
١٨٤	٢٢° ٥٢' ٠.٩٨٩" E	٢٤° ٧' ٢٣.٣٩٦" N
١٨٥	٢٢° ٥٢' ٢.٨٠٤" E	٢٤° ٧' ٢٣.٩٢٥" N
١٨٦	٢٢° ٥٢' ٢.٩٨١" E	٢٤° ٧' ٢٣.٣٦٥" N

تبع (ج)

ممسلسل	X	Y
١٨٨	٣٢° ٥٣' ١,٤٠٠" E	٢٤° ٧' ٢١,٦٠١" N
١٨٩	٣٢° ٥٣' ٣,١٦٩" E	٢٤° ٧' ٢٢,٢١٥" N
١٩٠	٣٢° ٥٣' ٣,٤٦٣" E	٢٤° ٧' ٢١,١٨٣" N
١٩١	٣٢° ٥٣' ١,٧٠٦" E	٢٤° ٧' ٢٠,٧٠٨" N
١٩٢	٣٢° ٥٣' ٢,١٦٤" E	٢٤° ٧' ١٩,٧٩٥" N
١٩٣	٣٢° ٥٣' ٣,٥٤٦" E	٢٤° ٧' ٢٠,٢٥٨" N
١٩٤	٣٢° ٥٣' ٤,٠١٥" E	٢٤° ٧' ١٩,٢٤٨" N
١٩٥	٣٢° ٥٣' ٢,٧٠٤" E	٢٤° ٧' ١٨,٨١٦" N
١٩٦	٣٢° ٥٣' ٣,٠٥٦" E	٢٤° ٧' ١٨,٣٠٠" N
١٩٧	٣٢° ٥٣' ٣,٦٨٨" E	٢٤° ٧' ١٨,٥٩١" N
١٩٨	٣٢° ٥٣' ٣,٨٨٨" E	٢٤° ٧' ١٨,١٤٠" N
١٩٩	٣٢° ٥٣' ٣,٢٢٧" E	٢٤° ٧' ١٧,٩٢٤" N
٢٠٠	٣٢° ٥٣' ٤,٢٨٨" E	٢٤° ٧' ١٥,٨٩٢" N
٢٠١	٣٢° ٥٣' ٥,٧٢٨" E	٢٤° ٧' ١٦,٣٧٨" N
٢٠٢	٣٢° ٥٣' ٦,٦٥٤" E	٢٤° ٧' ١٦,٦٩٠" N
٢٠٣	٣٢° ٥٣' ٦,٧٠٧" E	٢٤° ٧' ١٦,٥٨٢" N
٢٠٤	٣٢° ٥٣' ٧,٥٢٣" E	٢٤° ٧' ١٤,٩٢٧" N
٢٠٥	٣٢° ٥٣' ٧,١٠١" E	٢٤° ٧' ١٤,٨١٩" N
٢٠٦	٣٢° ٥٣' ٧,٢٧٧" E	٢٤° ٧' ١٤,٢٠٦" N
٢٠٧	٣٢° ٥٣' ٧,٠٩٠" E	٢٤° ٧' ١٤,٠٦٦" N
٢٠٨	٣٢° ٥٣' ٧,٤٥٤" E	٢٤° ٧' ١٣,١٨٥" N
٢٠٩	٣٢° ٥٣' ٧,٧٨٣" E	٢٤° ٧' ١٢,٤٧٥" N
٢١٠	٣٢° ٥٣' ٨,٠٩٩" E	٢٤° ٧' ١٢,٥٧١" N
٢١١	٣٢° ٥٣' ٨,٨١٣" E	٢٤° ٧' ١٢,٧٨٨" N
٢١٢	٣٢° ٥٣' ٨,٨٨٩" E	٢٤° ٧' ١٢,٦٠١" N
٢١٣	٣٢° ٥٣' ٨,٩٧٨" E	٢٤° ٧' ١٢,٣٧٩" N
٢١٤	٣٢° ٥٣' ٨,٧٦٧" E	٢٤° ٧' ١٢,٣٦٩" N
٢١٥	٣٢° ٥٣' ٩,٠٠٢" E	٢٤° ٧' ١١,٤٣٣" N
٢١٦	٣٢° ٥٣' ٩,٦٠٠" E	٢٤° ٧' ١١,٥٩٥" N
٢١٧	٣٢° ٥٣' ٩,٩٧٥" E	٢٤° ٧' ١٠,٦٧٠" N
٢١٨	٣٢° ٥٣' ٩,٠٦٢" E	٢٤° ٧' ١٠,٣١٥" N

تابع (ج)

مستسل	X	Y
٢٢٠	٣٢° ٥٣' ١٢,٢٨٩" E	٢٤° ٧' ٤,٢٢٧" N
٢٢١	٣٢° ٥٣' ١٣,٠١٧" E	٢٤° ٧' ٣,٠٥٩" N
٢٢٢	٣٢° ٥٣' ١٤,١٩٠" E	٢٤° ٧' ١,٥١١" N
٢٢٣	٣٢° ٥٣' ١٥,٢٤٥" E	٢٤° ٧' ٠,٢٧٥" N
٢٢٤	٣٢° ٥٣' ١٦,٦٥٢" E	٢٤° ٦' ٥٩,٠١٨" N
٢٢٥	٣٢° ٥٣' ١٧,٥٢٠" E	٢٤° ٦' ٥٨,١٠٥" N
٢٢٦	٣٢° ٥٣' ١٨,٤٤٧" E	٢٤° ٦' ٥٦,٧٩٣" N
٢٢٧	٣٢° ٥٣' ١٩,٣٨٥" E	٢٤° ٦' ٥٥,٣٥٣" N
٢٢٨	٣٢° ٥٣' ٢٠,٠٦٨" E	٢٤° ٦' ٥٥,٥٤٢" N
٢٢٩	٣٢° ٥٣' ٢٠,٤٧٥" E	٢٤° ٦' ٥٥,٦٥٥" N
٢٣٠	٣٢° ٥٣' ٢٠,٥١٨" E	٢٤° ٦' ٥٥,٤٩١" N
٢٣١	٣٢° ٥٣' ٢٠,٧٢٢" E	٢٤° ٦' ٥٤,٧١٩" N
٢٣٢	٣٢° ٥٣' ١٩,٩٢٥" E	٢٤° ٦' ٥٤,٦٣٣" N
٢٣٣	٣٢° ٥٣' ٢٠,٥٢٤" E	٢٤° ٦' ٥٢,٧٥١" N
٢٣٤	٣٢° ٥٣' ١٩,٠٦٠" E	٢٤° ٦' ٥٢,٥١٤" N
٢٣٥	٣٢° ٥٣' ١٩,٣٥٤" E	٢٤° ٦' ٥١,٤٨٢" N
٢٣٦	٣٢° ٥٣' ١٨,٤٠٥" E	٢٤° ٦' ٥١,٢٢٣" N
٢٣٧	٣٢° ٥٣' ١٨,٠٦٤" E	٢٤° ٦' ٥٢,١٨٠" N
٢٣٨	٣٢° ٥٣' ١٦,٧١٧" E	٢٤° ٦' ٥١,٧٠٥" N
٢٣٩	٣٢° ٥٣' ١٥,٤٧٦" E	٢٤° ٦' ٥١,٣٧١" N
٢٤٠	٣٢° ٥٣' ١٦,٤٥١" E	٢٤° ٦' ٤٧,٨٩٨" N
٢٤١	٣٢° ٥٣' ١٦,٧٣٢" E	٢٤° ٦' ٤٧,٩٧٤" N
٢٤٢	٣٢° ٥٣' ١٦,٧٧٩" E	٢٤° ٦' ٤٧,٨٦٦" N
٢٤٣	٣٢° ٥٣' ١٧,٠٦٨" E	٢٤° ٦' ٤٧,٩٥٩" N
٢٤٤	٣٢° ٥٣' ١٨,٦٣٠" E	٢٤° ٦' ٤٨,٤٥٩" N
٢٤٥	٣٢° ٥٣' ١٨,٦٩١" E	٢٤° ٦' ٤٨,٢٥٥" N
٢٤٦	٣٢° ٥٣' ١٩,٥٧٠" E	٢٤° ٦' ٤٥,٢٩٨" N
٢٤٧	٣٢° ٥٣' ٢٠,٠٨٦" E	٢٤° ٦' ٤٥,٤٢٤" N
٢٤٨	٣٢° ٥٣' ٢٠,١٤٤" E	٢٤° ٦' ٤٥,٤٣٨" N
٢٤٩	٣٢° ٥٣' ٢٠,١٨٢" E	٢٤° ٦' ٤٥,٣٢٩" N
٢٥٠	٣٢° ٥٣' ٢٠,٢٩٧" E	٢٤° ٦' ٤٤,٩٩٨" N

تابع (ج)

ممتثل	X	Y
٢٥٢	٣٢° ٥٣' ٢٠.٤٩٦" E	٢٤° ٦' ٤٤.٨١٠" N
٢٥٣	٣٢° ٥٣' ٢٠.٣٨٩" E	٢٤° ٦' ٤٤.٨٠٥" N
٢٥٤	٣٢° ٥٣' ٢٠.٤٧٩" E	٢٤° ٦' ٤٤.٥٩٩" N
٢٥٥	٣٢° ٥٣' ٢٠.٨٠٠" E	٢٤° ٦' ٤٤.٧٣٨" N
٢٥٦	٣٢° ٥٣' ٢٠.٧٤٩" E	٢٤° ٦' ٤٤.٩٢٩" N
٢٥٧	٣٢° ٥٣' ٢٠.٩٨٥" E	٢٤° ٦' ٤٥.٠٢٢" N
٢٥٨	٣٢° ٥٣' ٢١.١٧٧" E	٢٤° ٦' ٤٤.٥٤٢" N
٢٥٩	٣٢° ٥٣' ٢١.٤٣٧" E	٢٤° ٦' ٤٤.٥٩٤" N
٢٦٠	٣٢° ٥٣' ٢٢.٦٢٧" E	٢٤° ٦' ٤٤.٨٣٢" N
٢٦١	٣٢° ٥٣' ٢٢.٢٨٥" E	٢٤° ٦' ٤٤.٩٦٣" N
٢٦٢	٣٢° ٥٣' ٢٢.٨٧١" E	٢٤° ٦' ٤٣.٧١٣" N
٢٦٣	٣٢° ٥٣' ٢٤.١٥٣" E	٢٤° ٦' ٤٢.٩٧٠" N
٢٦٤	٣٢° ٥٣' ٢٤.٦٢٠" E	٢٤° ٦' ٤١.٦٠٦" N
٢٦٥	٣٢° ٥٣' ٢٥.٥٨٣" E	٢٤° ٦' ٣٩.٢٨٣" N
٢٦٦	٣٢° ٥٣' ٢٦.٠٤١" E	٢٤° ٦' ٣٨.٠٦٨" N
٢٦٧	٣٢° ٥٣' ٢٦.٢٥٧" E	٢٤° ٦' ٣٧.٥٣٩" N
٢٦٨	٣٢° ٥٣' ٢٦.٤٧٥" E	٢٤° ٦' ٣٧.٠٠٤" N
٢٦٩	٣٢° ٥٣' ٢٧.١٥٦" E	٢٤° ٦' ٣٥.٦٣٩" N
٢٧٠	٣٢° ٥٣' ٢٧.٨٧٢" E	٢٤° ٦' ٣٤.٣٩٢" N
٢٧١	٣٢° ٥٣' ٢٨.٦٧٠" E	٢٤° ٦' ٣٣.٠٨١" N
٢٧٢	٣٢° ٥٣' ٢٨.٩٨٧" E	٢٤° ٦' ٣٢.٢٣١" N
٢٧٣	٣٢° ٥٣' ٢٩.٢٦٨" E	٢٤° ٦' ٣١.٤٣٦" N
٢٧٤	٣٢° ٥٣' ٢٩.٤٤٥" E	٢٤° ٦' ٣٠.٨٣٤" N
٢٧٥	٣٢° ٥٣' ٢٩.٦٩٢" E	٢٤° ٦' ٢٩.٩٣٠" N
٢٧٦	٣٢° ٥٣' ٣٠.٣٧١" E	٢٤° ٦' ٣٠.١٣٥" N
٢٧٧	٣٢° ٥٣' ٣١.١٦٩" E	٢٤° ٦' ٢٨.٤٣٧" N
٢٧٨	٣٢° ٥٣' ٣١.٤٥٨" E	٢٤° ٦' ٢٧.٥٥٨" N
٢٧٩	٣٢° ٥٣' ٣١.٥٤١" E	٢٤° ٦' ٢٦.٦٧٠" N
٢٨٠	٣٢° ٥٣' ٣١.٥٦٤" E	٢٤° ٦' ٢٥.٩٠٦" N
٢٨١	٣٢° ٥٣' ٣١.٥٣٦" E	٢٤° ٦' ٢٤.٠١٣" N
٢٨٢	٣٢° ٥٣' ٣١.٥٣٧" E	٢٤° ٦' ٢٢.٧٦٧" N

تابع (ج)

Y	X	متسلسل
٢٤° ٦' ٢١,٣٥٤" N	٣٢° ٥٣' ٢١,٤٧٩" E	٢٨٤
٢٤° ٦' ٢٠,١٣١" N	٣٢° ٥٣' ٢١,٣٧٤" E	٢٨٥
٢٤° ٦' ٢٠,١٣١" N	٣٢° ٥٣' ٢٠,٨٥٧" E	٢٨٦
٢٤° ٦' ٢١,٤٥٦" N	٣٢° ٥٣' ٢٠,٨٣٧" E	٢٨٧
٢٤° ٦' ٢١,٧٣٥" N	٣٢° ٥٣' ٢٠,٨٣٣" E	٢٨٨
٢٤° ٦' ٢١,٦٧٩" N	٣٢° ٥٣' ٢٩,٦٣٣" E	٢٨٩
٢٤° ٦' ٢١,٤٤٣" N	٣٢° ٥٣' ٢٩,٦٤٨" E	٢٩٠
٢٤° ٦' ٢٠,٩٤٢" N	٣٢° ٥٣' ٢٩,٦٧٩" E	٢٩١
٢٤° ٦' ٢٠,٩٤٢" N	٣٢° ٥٣' ٢٩,٠٣٤" E	٢٩٢
٢٤° ٦' ٢١,٤٣٦" N	٣٢° ٥٣' ٢٨,٩٩٥" E	٢٩٣
٢٤° ٦' ٢١,٦١٦" N	٣٢° ٥٣' ٢٨,٩٨١" E	٢٩٤
٢٤° ٦' ٢١,٥٨١" N	٣٢° ٥٣' ٢٨,٤٤١" E	٢٩٥
٢٤° ٦' ٢٢,٠٦٣" N	٣٢° ٥٣' ٢٨,٣٩٦" E	٢٩٦
٢٤° ٦' ٢١,٨٦٣" N	٣٢° ٥٣' ٢٧,١٥٩" E	٢٩٧
٢٤° ٦' ٢١,٧٤٦" N	٣٢° ٥٣' ٢٧,١٨١" E	٢٩٨
٢٤° ٦' ٢١,٥٢٩" N	٣٢° ٥٣' ٢٦,٣٣٦" E	٢٩٩
٢٤° ٦' ٢١,٤٦٣" N	٣٢° ٥٣' ٢٦,٠٧٩" E	٣٠٠
٢٤° ٦' ٢١,٨٠٧" N	٣٢° ٥٣' ٢٥,٩٣٧" E	٣٠١
٢٤° ٦' ٢٢,١٦٢" N	٣٢° ٥٣' ٢٥,٨٧٢" E	٣٠٢
٢٤° ٦' ٢٢,٧٩٨" N	٣٢° ٥٣' ٢٥,٧٥٦" E	٣٠٣
٢٤° ٦' ٢٢,٨٣٩" N	٣٢° ٥٣' ٢٦,١٠١" E	٣٠٤
٢٤° ٦' ٢٣,٦٣٨" N	٣٢° ٥٣' ٢٥,٩٥٠" E	٣٠٥
٢٤° ٦' ٢٣,٥٧٠" N	٣٢° ٥٣' ٢٤,٨٤٢" E	٣٠٦
٢٤° ٦' ٢٣,٥٥٤" N	٣٢° ٥٣' ٢٤,٥٧٨" E	٣٠٧
٢٤° ٦' ٢٤,٢٣٥" N	٣٢° ٥٣' ٢٤,٤٦٥" E	٣٠٨
٢٤° ٦' ٢٤,٣٦٠" N	٣٢° ٥٣' ٢٥,٦٥٧" E	٣٠٩
٢٤° ٦' ٢٤,٧٢٥" N	٣٢° ٥٣' ٢٥,٦٤٢" E	٣١٠
٢٤° ٦' ٢٤,٧٣١" N	٣٢° ٥٣' ٢٥,٤٣٩" E	٣١١
٢٤° ٦' ٢٤,٩٢٤" N	٣٢° ٥٣' ٢٥,٤٣٩" E	٣١٢
٢٤° ٦' ٢٤,٩٣٨" N	٣٢° ٥٣' ٢٥,٥٥٩" E	٣١٣
٢٤° ٦' ٢٥,٧١٠" N	٣٢° ٥٣' ٢٥,٤٧٣" E	٣١٤

تابع (ج)

ممتثل	X	Y
٣١٦	٢٢° ٥٣' ٢٦,٠٠١" E	٢٤° ٦' ٢٥,٩٢٣" N
٣١٧	٢٢° ٥٣' ٢٥,٦٩٢" E	٢٤° ٦' ٢٧,٢٨١" N
٣١٨	٢٢° ٥٣' ٢٤,٩٢٧" E	٢٤° ٦' ٢٧,٢١١" N
٣١٩	٢٢° ٥٣' ٢٤,٦٢٠" E	٢٤° ٦' ٢٧,٢٧٤" N
٣٢٠	٢٢° ٥٣' ٢٤,٢٥٧" E	٢٤° ٦' ٢٧,٥٧٣" N
٣٢١	٢٢° ٥٣' ٢٤,١٦٥" E	٢٤° ٦' ٢٧,٩١٤" N
٣٢٢	٢٢° ٥٣' ٢٤,٠١٩" E	٢٤° ٦' ٢٨,١٧٢" N
٣٢٣	٢٢° ٥٣' ٢١,٢٦٠" E	٢٤° ٦' ٢٧,٦٤٠" N
٣٢٤	٢٢° ٥٣' ٢٠,٩٦٠" E	٢٤° ٦' ٢٧,٥٥٥" N
٣٢٥	٢٢° ٥٣' ٢٠,٠٢٣" E	٢٤° ٦' ٢٠,٤٥٢" N
٣٢٦	٢٢° ٥٣' ٢٢,١٤٢" E	٢٤° ٦' ٢١,٠٢٠" N
٣٢٧	٢٢° ٥٣' ٢٢,٠٩١" E	٢٤° ٦' ٢١,١٩٩" N
٣٢٨	٢٢° ٥٣' ٢١,٩٠٢" E	٢٤° ٦' ٢١,٨٥٢" N
٣٢٩	٢٢° ٥٣' ٢٢,٢٤١" E	٢٤° ٦' ٢٢,٠٠٥" N
٣٣٠	٢٢° ٥٣' ٢٤,٠٢١" E	٢٤° ٦' ٢٢,١٥٠" N
٣٣١	٢٢° ٥٣' ٢٤,٢٣١" E	٢٤° ٦' ٢٢,٤١٢" N
٣٣٢	٢٢° ٥٣' ٢٤,٩٢٣" E	٢٤° ٦' ٢٢,٥٤٣" N
٣٣٣	٢٢° ٥٣' ٢٥,٢٨٣" E	٢٤° ٦' ٢٢,٥٥٧" N
٣٣٤	٢٢° ٥٣' ٢٥,٢٤٢" E	٢٤° ٦' ٢٢,١٠١" N
٣٣٥	٢٢° ٥٣' ٢٥,٢٦٦" E	٢٤° ٦' ٢٢,٥٨٨" N
٣٣٦	٢٢° ٥٣' ٢٤,٥٨٣" E	٢٤° ٦' ٢٥,٧٨٤" N
٣٣٧	٢٢° ٥٣' ٢٦,١١٢" E	٢٤° ٦' ٢٦,٤٣٢" N
٣٣٨	٢٢° ٥٣' ٢٥,٢١٦" E	٢٤° ٦' ٢٧,٦٤٣" N
٣٣٩	٢٢° ٥٣' ٢٢,٨٧١" E	٢٤° ٦' ٢٧,١٠٩" N
٣٤٠	٢٢° ٥٣' ٢٢,٥٢٤" E	٢٤° ٦' ٢٦,٩٨١" N
٣٤١	٢٢° ٥٣' ٢٢,١٧٥" E	٢٤° ٦' ٢٧,٥٧٧" N
٣٤٢	٢٢° ٥٣' ٢٢,٩٨٤" E	٢٤° ٦' ٢٧,٩٠٣" N
٣٤٣	٢٢° ٥٣' ٢٢,٥٢٠" E	٢٤° ٦' ٢٧,٧٥٠" N
٣٤٤	٢٢° ٥٣' ١٩,٢٤٩" E	٢٤° ٦' ٢٦,٤١٨" N
٣٤٥	٢٢° ٥٣' ١٨,٠٨٥" E	٢٤° ٦' ٤٠,٢٨٤" N
٣٤٦	٢٢° ٥٣' ١٧,٧٥٢" E	٢٤° ٦' ٤١,٤٢٩" N

تابع (ج)

Y	X	متسلسل
٢٤° ٦' ٢٩,٢٢٢" N	٢٢° ٥٣' ١٥,٦٥٦" E	٣٤٨
٢٤° ٦' ٣٥,٤٨١" N	٢٢° ٥٣' ١٥,٤٦٦" E	٣٤٩
٢٤° ٦' ٣٢,٩٦٥" N	٢٢° ٥٣' ١٥,٢٢٦" E	٣٥٠
٢٤° ٦' ٣٢,٦٥٢" N	٢٢° ٥٣' ١٥,٢١٠" E	٣٥١
٢٤° ٦' ٣٢,٧٤٠" N	٢٢° ٥٣' ١٤,٠٧٩" E	٣٥٢
٢٤° ٦' ٣٤,٤٧٩" N	٢٢° ٥٣' ١٢,٩٧٢" E	٣٥٣
٢٤° ٦' ٣٤,٢٤١" N	٢٢° ٥٣' ١٢,٠٩٩" E	٣٥٤
٢٤° ٦' ٣٤,٤١٣" N	٢٢° ٥٣' ١٢,٠٦٤" E	٣٥٥
٢٤° ٦' ٣٤,٢٠٨" N	٢٢° ٥٣' ١٠,٩٨٥" E	٣٥٦
٢٤° ٦' ٣٤,٠٦٧" N	٢٢° ٥٣' ١٠,٢٤٨" E	٣٥٧
٢٤° ٦' ٣٥,٧٦٨" N	٢٢° ٥٣' ٩,٨٨٨" E	٣٥٨
٢٤° ٦' ٣٦,٠١٤" N	٢٢° ٥٣' ٩,٨٢٦" E	٣٥٩
٢٤° ٦' ٣٥,٨٢٢" N	٢٢° ٥٣' ٨,٧٦٢" E	٣٦٠
٢٤° ٦' ٣٥,٦٨٠" N	٢٢° ٥٣' ٧,٩٩١" E	٣٦١
٢٤° ٦' ٣٥,٢٦٩" N	٢٢° ٥٣' ٥,٩٠٠" E	٣٦٢
٢٤° ٦' ٣١,٧٨٥" N	٢٢° ٥٣' ٦,٦٢٠" E	٣٦٣
٢٤° ٦' ٣١,٢٦٤" N	٢٢° ٥٣' ٤,٩٨٦" E	٣٦٤
٢٤° ٦' ٣١,١٩٢" N	٢٢° ٥٣' ٤,٢١١" E	٣٦٥
٢٤° ٦' ٣٢,٤٢٨" N	٢٢° ٥٣' ٢,٧٨٢" E	٣٦٦
٢٤° ٦' ٣٢,٧٦٢" N	٢٢° ٥٣' ٥,٠٩٤" E	٣٦٧
٢٤° ٦' ٣٤,٧٨٢" N	٢٢° ٥٣' ٤,٧٨٨" E	٣٦٨
٢٤° ٦' ٣٤,٢٢٢" N	٢٢° ٥٣' ٠,٢١٩" E	٣٦٩
٢٤° ٦' ٣٥,٠٨١" N	٢٢° ٥٣' ٠,١٧١" E	٣٧٠
٢٤° ٦' ٣٥,١٥٥" N	٢٢° ٥٣' ٠,٧٢٧" E	٣٧١
٢٤° ٦' ٣٥,٦٦٦" N	٢٢° ٥٣' ٤,٥٧٦" E	٣٧٢
٢٤° ٦' ٣٩,٥٥٨" N	٢٢° ٥٣' ٤,٠٦٩" E	٣٧٣
٢٤° ٦' ٣٩,٢٥٥" N	٢٢° ٥٣' ٠,٨٦٢" E	٣٧٤
٢٤° ٦' ٣٩,١٨٩" N	٢٢° ٥٣' ٠,١٦٨" E	٣٧٥
٢٤° ٦' ٤٠,١٨٩" N	٢٢° ٥٣' ٥٩,٨٦٢" E	٣٧٦
٢٤° ٦' ٤٠,٤٤٩" N	٢٢° ٥٣' ١,٢٥٠" E	٣٧٧
٢٤° ٦' ٤٢,٢٣١" N	٢٢° ٥٣' ١,٠٠٧" E	٣٧٨

تبع (ج)

Y	X	متسلسل
٢٤° ٦' ٤٣.١١٥" N	٢٢° ٥٣' ٠.٧٩٧" E	٣٨٠
٢٤° ٦' ٤٢.٩٨٦" N	٢٢° ٥٢' ٥٩.٥٩٧" E	٣٨١
٢٤° ٦' ٤٢.٩٣١" N	٢٢° ٥٢' ٥٩.٠٨٦" E	٣٨٢
٢٤° ٦' ٤٢.٦٥١" N	٢٢° ٥٢' ٥٨.٩٨٠" E	٣٨٣
٢٤° ٦' ٤٢.٦٣٠" N	٢٢° ٥٢' ٥٨.٧٦٩" E	٣٨٤
٢٤° ٦' ٤٤.٢٧٣" N	٢٢° ٥٢' ٥٨.٦٥٧" E	٣٨٥
٢٤° ٦' ٤٤.٦٤٠" N	٢٢° ٥٢' ٥٨.٥٩٣" E	٣٨٦
٢٤° ٦' ٤٣.٨٤٦" N	٢٢° ٥٢' ٥٥.٧٨٠" E	٣٨٧
٢٤° ٦' ٤٣.٦٨١" N	٢٢° ٥٢' ٥٥.١٩٦" E	٣٨٨
٢٤° ٦' ٤٥.١٢١" N	٢٢° ٥٢' ٥٤.٧٤٩" E	٣٨٩
٢٤° ٦' ٤٥.١٧٥" N	٢٢° ٥٢' ٥٥.٠٦٦" E	٣٩٠
٢٤° ٦' ٤٦.٤٢٣" N	٢٢° ٥٢' ٥٤.٥٩٦" E	٣٩١
٢٤° ٦' ٤٦.٦١٧" N	٢٢° ٥٢' ٥٥.١٠٠" E	٣٩٢
٢٤° ٦' ٤٥.٣٨٠" N	٢٢° ٥٢' ٥٥.٥٨١" E	٣٩٣
٢٤° ٦' ٤٥.٨٨٨" N	٢٢° ٥٢' ٥٨.٠٧٦" E	٣٩٤
٢٤° ٦' ٤٧.٦٥١" N	٢٢° ٥٢' ٥٧.٤١٨" E	٣٩٥
٢٤° ٦' ٤٨.٥٣٣" N	٢٢° ٥٢' ٥٦.٦٩١" E	٣٩٦
٢٤° ٦' ٤٩.٥٣٣" N	٢٢° ٥٢' ٥٦.٤٣٣" E	٣٩٧
٢٤° ٦' ٤٩.٨٩٢" N	٢٢° ٥٢' ٥٧.٥٩٤" E	٣٩٨
٢٤° ٦' ٥٠.٠٩٩" N	٢٢° ٥٢' ٥٨.٢٦١" E	٣٩٩
٢٤° ٦' ٥٢.٥٧٦" N	٢٢° ٥٢' ٥٧.٢٢٦" E	٤٠٠
٢٤° ٦' ٥٢.٩٨٦" N	٢٢° ٥٢' ٥٩.٢٢٠" E	٤٠١
٢٤° ٦' ٥٩.٠٧٨" N	٢٢° ٥٢' ٥٦.٦١٤" E	٤٠٢
٢٤° ٦' ٥٩.٢٢١" N	٢٢° ٥٢' ٥٦.٥٥٣" E	٤٠٣
٢٤° ٦' ٥٩.٠٦٩" N	٢٢° ٥٢' ٥٦.٠٠١" E	٤٠٤
٢٤° ٦' ٥٨.٩٧٣" N	٢٢° ٥٢' ٥٥.٦٥١" E	٤٠٥
٢٤° ٦' ٥٩.١٤٥" N	٢٢° ٥٢' ٥٥.١٤٧" E	٤٠٦
٢٤° ٦' ٥٩.٩١٩" N	٢٢° ٥٢' ٥٤.٨١٨" E	٤٠٧
٢٤° ٧' ٠.٠٧٠" N	٢٢° ٥٢' ٥٥.٤١٥" E	٤٠٨
٢٤° ٧' ١.١٤٥" N	٢٢° ٥٢' ٥٥.٠٧٥" E	٤٠٩
٢٤° ٧' ١.٠٢٦" N	٢٢° ٥٢' ٥٤.٦٦٥" E	٤١٠

تابع (ج)

مستسل	X	Y
٤١٢	٣٢° ٥٢' ٥٤,٩٥٧" E	٢٤° ٧' ١,٥٠٠" N
٤١٣	٣٢° ٥٢' ٥٤,٥٢٣" E	٢٤° ٧' ٢,٢٥٢" N
٤١٤	٣٢° ٥٢' ٥٢,٩١٤" E	٢٤° ٧' ٢,٠٣٧" N
٤١٥	٣٢° ٥٢' ٥٢,٨٠٨" E	٢٤° ٧' ٢,٤٦٧" N
٤١٦	٣٢° ٥٢' ٥٤,٢٣٥" E	٢٤° ٧' ٢,٥٨٥" N
٤١٧	٣٢° ٥٢' ٥٤,٢٠٦" E	٢٤° ٧' ٢,٧٣٦" N
٤١٨	٣٢° ٥٢' ٥٤,٠٠٧" E	٢٤° ٧' ٢,٦٧١" N
٤١٩	٣٢° ٥٢' ٥٢,٠٢٥" E	٢٤° ٧' ٤,٨٦٤" N
٤٢٠	٣٢° ٥٢' ٥١,٥٢١" E	٢٤° ٧' ٤,٥٧٣" N
٤٢١	٣٢° ٥٢' ٥١,١٢٣" E	٢٤° ٧' ٤,٩٧٠" N
٤٢٢	٣٢° ٥٢' ٥١,٦٠٣" E	٢٤° ٧' ٥,٢٥٠" N
٤٢٣	٣٢° ٥٢' ٥٠,٧٢١" E	٢٤° ٧' ٦,١٧٦" N
٤٢٤	٣٢° ٥٢' ٥٠,٢٤٤" E	٢٤° ٧' ٥,٩٩٥" N
٤٢٥	٣٢° ٥٢' ٤٩,١١١" E	٢٤° ٧' ٧,١٤٥" N
٤٢٦	٣٢° ٥٢' ٤٨,٤٤٢" E	٢٤° ٧' ٧,٥٠١" N
٤٢٧	٣٢° ٥٢' ٤٨,٦٦١" E	٢٤° ٧' ٨,٠٠٧" N
٤٢٨	٣٢° ٥٢' ٤٨,١٩٢" E	٢٤° ٧' ٩,٦٨٤" N
٤٢٩	٣٢° ٥٢' ٤٧,٠٤٠" E	٢٤° ٧' ١٢,٥٩٥" N
٤٣٠	٣٢° ٥٢' ٤٦,٠٩٧" E	٢٤° ٧' ١٤,٥٦٩" N
٤٣١	٣٢° ٥٢' ٤٦,٠٥٤" E	٢٤° ٧' ١٤,٦٥٩" N
٤٣٢	٣٢° ٥٢' ٤٢,٦٦١" E	٢٤° ٧' ١٣,٤٩٤" N
٤٣٣	٣٢° ٥٢' ٤٢,٢٦٧" E	٢٤° ٧' ١٣,٢٠١" N
٤٣٤	٣٢° ٥٢' ٤٢,٧٠٣" E	٢٤° ٧' ١٤,٤٠٩" N
٤٣٥	٣٢° ٥٢' ٤٢,٠٩٦" E	٢٤° ٧' ١٤,٥٩٦" N
٤٣٦	٣٢° ٥٢' ٤٥,٢٥٠" E	٢٤° ٧' ١٥,٦٦٩" N
٤٣٧	٣٢° ٥٢' ٤٥,٠٥٧" E	٢٤° ٧' ١٦,٠٦٧" N
٤٣٨	٣٢° ٥٢' ٤٤,٦٥٨" E	٢٤° ٧' ١٦,٢٢٤" N
٤٣٩	٣٢° ٥٢' ٤٤,٢٦٥" E	٢٤° ٧' ١٦,٢٦٧" N
٤٤٠	٣٢° ٥٢' ٤٣,٧٣٣" E	٢٤° ٧' ١٦,١٨٤" N
٤٤١	٣٢° ٥٢' ٤٣,٢٤١" E	٢٤° ٧' ١٦,١٧٣" N
٤٤٢	٣٢° ٥٢' ٤٢,٩٥٩" E	٢٤° ٧' ١٦,٢٢٣" N

تابع (ج)

مستسل	X	Y
٤٤٤	٣٢° ٥٢' ٤٢,٣٦١" E	٢٤° ٧' ١٧,١٤٠" N
٤٤٥	٣٢° ٥٢' ٤١,٨٦٨" E	٢٤° ٧' ١٨,٢٩٠" N
٤٤٦	٣٢° ٥٢' ٤٣,٩٠٦" E	٢٤° ٧' ١٩,٠٢٣" N
٤٤٧	٣٢° ٥٢' ٤٣,٤٢٤" E	٢٤° ٧' ٢٠,٦٤٦" N
٤٤٨	٣٢° ٥٢' ٤٣,٠٨٤" E	٢٤° ٧' ٢٠,٥٤٩" N
٤٤٩	٣٢° ٥٢' ٤٢,٦٥٠" E	٢٤° ٧' ٢١,٧٩٧" N
٤٥٠	٣٢° ٥٢' ٣٩,٦٦٦" E	٢٤° ٧' ٢١,٠٤١" N
٤٥١	٣٢° ٥٢' ٣٩,٦٨٦" E	٢٤° ٧' ٢٠,٦٣٣" N
٤٥٢	٣٢° ٥٢' ٣٩,٠٤٨" E	٢٤° ٧' ٢٠,٤٨٠" N
٤٥٣	٣٢° ٥٢' ٣٨,٨٣١" E	٢٤° ٧' ٢٠,٤٢٨" N
٤٥٤	٣٢° ٥٢' ٣٨,٣٨٥" E	٢٤° ٧' ٢١,٢٦٦" N
٤٥٥	٣٢° ٥٢' ٣٨,٢٥٥" E	٢٤° ٧' ٢٢,١٥٩" N
٤٥٦	٣٢° ٥٢' ٤٠,٥٤٠" E	٢٤° ٧' ٢٢,٦٦٦" N
٤٥٧	٣٢° ٥٢' ٤٠,٠٤٥" E	٢٤° ٧' ٢٥,٥٠٥" N
٤٥٨	٣٢° ٥٢' ٣٨,٠٦٥" E	٢٤° ٧' ٢٥,١٤٨" N
٤٥٩	٣٢° ٥٢' ٣٧,٦٤٢" E	٢٤° ٧' ٢٦,٨٢٥" N
٤٦٠	٣٢° ٥٢' ٣٨,٢٥٢" E	٢٤° ٧' ٢٦,٨٩٣" N
٤٦١	٣٢° ٥٢' ٣٧,٧٦٨" E	٢٤° ٧' ٢٨,٩١٢" N
٤٦٢	٣٢° ٥٢' ٣٧,٧٤٢" E	٢٤° ٧' ٢٨,٩٠٧" N
٤٦٣	٣٢° ٥٢' ٣٧,١٥٩" E	٢٤° ٧' ٢٨,٨٠٤" N
٤٦٤	٣٢° ٥٢' ٣٦,٩٠٠" E	٢٤° ٧' ٢٩,٩٥٤" N
٤٦٥	٣٢° ٥٢' ٣٧,٦١٤" E	٢٤° ٧' ٣٠,٠٧٩" N
٤٦٦	٣٢° ٥٢' ٣٦,٣٦٨" E	٢٤° ٧' ٣٥,١٣٧" N
٤٦٧	٣٢° ٥٢' ٣٦,١٤٥" E	٢٤° ٧' ٣٦,١٠٥" N
٤٦٨	٣٢° ٥٢' ٣٦,٧٤٤" E	٢٤° ٧' ٣٦,٢٢١" N
٤٦٩	٣٢° ٥٢' ٣٧,٥٩٧" E	٢٤° ٧' ٣٦,٣٨٦" N
٤٧٠	٣٢° ٥٢' ٣٧,٣٣٨" E	٢٤° ٧' ٣٧,٥٠٤" N
٤٧١	٣٢° ٥٢' ٣٦,٥٢٨" E	٢٤° ٧' ٣٧,٤٠٣" N
٤٧٢	٣٢° ٥٢' ٣٦,٠٣٨" E	٢٤° ٧' ٣٧,٣٤١" N
٤٧٣	٣٢° ٥٢' ٣٥,٧٥٦" E	٢٤° ٧' ٣٨,٢٥٥" N
٤٧٤	٣٢° ٥٢' ٣٧,٥٢٨" E	٢٤° ٧' ٣٨,٤٥٨" N

تابع (ج)

متسلسل	X	Y
٤٧٦	٣٢° ٥٢' ٣٧,٨٣٩" E	٢٤° ٧' ٤٠,٩١٣" N
٤٧٧	٣٢° ٥٢' ٣٧,٧٠٨" E	٢٤° ٧' ٤٠,٩١٧" N
٤٧٨	٣٢° ٥٢' ٣٦,٣٨٦" E	٢٤° ٧' ٤٠,٩٥٥" N
٤٧٩	٣٢° ٥٢' ٣٦,٣٨٤" E	٢٤° ٧' ٤٢,٥٢٥" N
٤٨٠	٣٢° ٥٢' ٣٦,٥٩٥" E	٢٤° ٧' ٤٢,٥٣٦" N
٤٨١	٣٢° ٥٢' ٣٦,٥٣٦" E	٢٤° ٧' ٤٣,٣٩٦" N
٤٨٢	٣٢° ٥٢' ٣٧,٦٩٢" E	٢٤° ٧' ٤٣,٤٦٥" N
٤٨٣	٣٢° ٥٢' ٣٧,٦٩٢" E	٢٤° ٧' ٤٣,٤٧٥" N
٤٨٤	٣٢° ٥٢' ٣٧,٦٨٥" E	٢٤° ٧' ٤٤,٥٥٧" N
٤٨٥	٣٢° ٥٢' ٣٧,٠٩٧" E	٢٤° ٧' ٤٤,٥١٥" N
٤٨٦	٣٢° ٥٢' ٣٧,٠٦١" E	٢٤° ٧' ٤٥,٤٤٠" N
٤٨٧	٣٢° ٥٢' ٣٨,٩٤٨" E	٢٤° ٧' ٤٥,٥٤٩" N
٤٨٨	٣٢° ٥٢' ٣٨,٨٦٥" E	٢٤° ٧' ٤٦,٥١٧" N
٤٨٩	٣٢° ٥٢' ٣٩,٢١٦" E	٢٤° ٧' ٤٧,١٣٠" N
٤٩٠	٣٢° ٥٢' ٣٩,٤٧٣" E	٢٤° ٧' ٤٧,٢٩٢" N
٤٩١	٣٢° ٥٢' ٤٠,٧٢٨" E	٢٤° ٧' ٤٧,٢٥٢" N
٤٩٢	٣٢° ٥٢' ٤٠,٥٧٤" E	٢٤° ٧' ٤٨,٦٠٤" N
٤٩٣	٣٢° ٥٢' ٣٩,٩٩٨" E	٢٤° ٧' ٤٩,٧٥٥" N
٤٩٤	٣٢° ٥٢' ٣٨,٧٧٨" E	٢٤° ٧' ٥١,٢١٦" N
٤٩٥	٣٢° ٥٢' ٣٨,٤٣٨" E	٢٤° ٧' ٥١,٦١٤" N
٤٩٦	٣٢° ٥٢' ٣٨,٣٣٣" E	٢٤° ٧' ٥١,٧٥١" N
٤٩٧	٣٢° ٥٢' ٣٨,٢١٥" E	٢٤° ٧' ٥١,٩٠٤" N
٤٩٨	٣٢° ٥٢' ٣٧,٠٥٦" E	٢٤° ٧' ٥١,٤٧٣" N
٤٩٩	٣٢° ٥٢' ٣٦,٥٦٢" E	٢٤° ٧' ٥٢,٤٨٣" N
٥٠٠	٣٢° ٥٢' ٣٦,٥٢٧" E	٢٤° ٧' ٥٢,٤٧٠" N
٥٠١	٣٢° ٥٢' ٣٦,٢٥٨" E	٢٤° ٧' ٥٢,٣٦٥" N
٥٠٢	٣٢° ٥٢' ٣٥,٨١٢" E	٢٤° ٧' ٥٢,٢٦٨" N
٥٠٣	٣٢° ٥٢' ٣٥,٥٣٤" E	٢٤° ٧' ٥٢,٦٦٢" N
٥٠٤	٣٢° ٥٢' ٣٥,٣٦٦" E	٢٤° ٧' ٥٢,٩٠٢" N
٥٠٥	٣٢° ٥٢' ٣٣,٩٤٩" E	٢٤° ٧' ٥٢,٣٥٠" N
٥٠٦	٣٢° ٥٢' ٣٣,٧٦١" E	٢٤° ٧' ٥٢,٢٧٧" N

تابع (ج)

ممتثل	X	Y
٥٠٨	٣٢° ٥٢' ٣٣.٥٠٠" E	٢٤° ٧' ٥٤.١٦٢" N
٥٠٩	٣٢° ٥٢' ٣٤.٠٧٦" E	٢٤° ٧' ٥٤.٣٨٥" N
٥١٠	٣٢° ٥٢' ٣٣.٥٤٨" E	٢٤° ٧' ٥٥.٦١٠" N
٥١١	٣٢° ٥٢' ٣٢.٨٣٢" E	٢٤° ٧' ٥٥.٣٧١" N
٥١٢	٣٢° ٥٢' ٣٢.٤٨٢" E	٢٤° ٧' ٥٥.٢٥٤" N
٥١٣	٣٢° ٥٢' ٣٢.٤٠٢" E	٢٤° ٧' ٥٥.٣٩١" N
٥١٤	٣٢° ٥٢' ٣٢.١٣٠" E	٢٤° ٧' ٥٥.٨٥٦" N
٥١٥	٣٢° ٥٢' ٣١.٢٩٦" E	٢٤° ٧' ٥٥.٥٩٣" N
٥١٦	٣٢° ٥٢' ٣٠.٨٦٥" E	٢٤° ٧' ٥٥.٤٥٧" N
٥١٧	٣٢° ٥٢' ٣٠.٦٨٨" E	٢٤° ٧' ٥٥.٨٩٢" N
٥١٨	٣٢° ٥٢' ٣٠.٦٠٦" E	٢٤° ٧' ٥٦.٠٩٢" N
٥١٩	٣٢° ٥٢' ٢٩.٨٩٢" E	٢٤° ٧' ٥٥.٨٩٨" N
٥٢٠	٣٢° ٥٢' ٢٩.٨٣٢" E	٢٤° ٧' ٥٥.٩٧٨" N
٥٢١	٣٢° ٥٢' ٢٩.٧٤٠" E	٢٤° ٧' ٥٦.١٠٤" N
٥٢٢	٣٢° ٥٢' ٢٩.٤١١" E	٢٤° ٧' ٥٦.٥٥٣" N
٥٢٣	٣٢° ٥٢' ٣٠.٣٤٨" E	٢٤° ٧' ٥٦.٩٢٠" N
٥٢٤	٣٢° ٥٢' ٢٩.٦٣١" E	٢٤° ٧' ٥٨.٣٨٢" N
٥٢٥	٣٢° ٥٢' ٢٩.٣٣٨" E	٢٤° ٧' ٥٨.٣٣٨" N
٥٢٦	٣٢° ٥٢' ٢٨.٩٧٤" E	٢٤° ٧' ٥٩.٢٩٥" N
٥٢٧	٣٢° ٥٢' ٢٧.٤٨١" E	٢٤° ٧' ٥٨.٨٠٥" N
٥٢٨	٣٢° ٥٢' ٢٧.٢٩٩" E	٢٤° ٧' ٥٨.٧٤٥" N
٥٢٩	٣٢° ٥٢' ٢٧.٠٦٤" E	٢٤° ٧' ٥٩.٢٥٠" N
٥٣٠	٣٢° ٥٢' ٢٦.٥٥٨" E	٢٤° ٨' ١.٢٧٢" N
٥٣١	٣٢° ٥٢' ٢٨.٧٦١" E	٢٤° ٨' ١.٩٤٠" N
٥٣٢	٣٢° ٥٢' ٢٧.٤٦٨" E	٢٤° ٨' ٥.٨٢١" N
٥٣٣	٣٢° ٥٢' ٢٦.٩١٦" E	٢٤° ٨' ٧.٣٢٧" N
٥٣٤	٣٢° ٥٢' ٢٦.٨٤٥" E	٢٤° ٨' ٧.٦١٧" N
٥٣٥	٣٢° ٥٢' ٢٦.٠٢٣" E	٢٤° ٨' ٦.٢٠٣" N
٥٣٦	٣٢° ٥٢' ٢٥.٦٥٩" E	٢٤° ٨' ٧.٠٣١" N
٥٣٧	٣٢° ٥٢' ٢٦.٧١٦" E	٢٤° ٨' ٨.٤٠٢" N
٥٣٨	٣٢° ٥٢' ٢٦.١٧٤" E	٢٤° ٨' ١٠.٧٦٧" N

تابع (ج)

Y	X	مسلسل
٢٤° ٨' ١٢,١٤٣" N	٢٢° ٥٢' ٢٥,٧٨٦" E	٥٤٠
٢٤° ٨' ١١,٨٢٤" N	٢٢° ٥٢' ٢٢,٧٠٧" E	٥٤١
٢٤° ٨' ١١,٦٣٥" N	٢٢° ٥٢' ٢٢,٤٨٢" E	٥٤٢
٢٤° ٨' ١٢,٥٢٨" N	٢٢° ٥٢' ٢٢,٢٧٦" E	٥٤٣
٢٤° ٨' ١٣,٠٦٠" N	٢٢° ٥٢' ٢٥,٩٤٩" E	٥٤٤
٢٤° ٨' ١٣,١٥٥" N	٢٢° ٥٢' ٢٦,٥٨٢" E	٥٤٥
٢٤° ٨' ١٣,١٧٤" N	٢٢° ٥٢' ٢٦,٥٧٨" E	٥٤٦
٢٤° ٨' ١٤,٥٧٤" N	٢٢° ٥٢' ٢٦,٢٩٩" E	٥٤٧
٢٤° ٨' ١٥,٣٧٣" N	٢٢° ٥٢' ٢٩,٦٣٨" E	٥٤٨
٢٤° ٨' ١٥,١٤٧" N	٢٢° ٥٢' ٢٩,٧٠٨" E	٥٤٩
٢٤° ٨' ١١,١٩٠" N	٢٢° ٥٢' ٢٠,٦٥٠" E	٥٥٠
٢٤° ٨' ١١,٢٩٥" N	٢٢° ٥٢' ٢١,١٣٦" E	٥٥١
٢٤° ٨' ١٢,٢٠٥" N	٢٢° ٥٢' ٢٥,٢٤٨" E	٥٥٢
٢٤° ٨' ١٧,٠٦٤" N	٢٢° ٥٢' ٢٢,٧٨٥" E	٥٥٣
٢٤° ٨' ١٧,١٥١" N	٢٢° ٥٢' ٢٤,٤٠٦" E	٥٥٤
٢٤° ٨' ١٧,٥٦٠" N	٢٢° ٥٢' ٢٤,٢٨٨" E	٥٥٥
٢٤° ٨' ١٧,٦٣٥" N	٢٢° ٥٢' ٢٤,٥٨١" E	٥٥٦
٢٤° ٨' ١٩,٢٦٨" N	٢٢° ٥٢' ٢٢,٨٧٦" E	٥٥٧
٢٤° ٨' ١٩,٦٥٦" N	٢٢° ٥٢' ٢٢,٧٥٩" E	٥٥٨
٢٤° ٨' ١٩,٥٦٦" N	٢٢° ٥٢' ٢٢,٥٥٠" E	٥٥٩
٢٤° ٨' ١٩,٥٠٥" N	٢٢° ٥٢' ٢٢,٤٠٨" E	٥٦٠
٢٤° ٨' ١٩,٩١٤" N	٢٢° ٥٢' ٢٢,١٦١" E	٥٦١
٢٤° ٨' ٢٠,٧٨٤" N	٢٢° ٥٢' ٢٢,٥٨٦" E	٥٦٢
٢٤° ٨' ٢٣,٠٦٦" N	٢٢° ٥٢' ٢١,٧١٢" E	٥٦٣
٢٤° ٨' ٢٣,٢٦٨" N	٢٢° ٥٢' ٢١,٦٣٥" E	٥٦٤
٢٤° ٨' ٢٢,٦٥٨" N	٢٢° ٥٢' ٢٧,٧٠٠" E	٥٦٥
٢٤° ٨' ٢٢,٦٠٨" N	٢٢° ٥٢' ٢٧,٢٨١" E	٥٦٦
٢٤° ٨' ٢٣,٤٠٤" N	٢٢° ٥٢' ٢٦,٩٥٩" E	٥٦٧
٢٤° ٨' ٢٤,٥٤٣" N	٢٢° ٥٢' ٢٦,٦١٨" E	٥٦٨
٢٤° ٨' ٢٥,٢٠٢" N	٢٢° ٥٢' ٢٩,٧٢٢" E	٥٦٩
٢٤° ٨' ٢٦,٢٧٨" N	٢٢° ٥٢' ٢٩,٦٩٠" E	٥٧٠

تابع (ج)

متسلسل	X	Y
٥٧٢	٢٢° ٥٢' ٢٦,٧٧٦" E	٢٤° ٨' ٢٦,١٧٢" N
٥٧٣	٢٢° ٥٢' ٢٦,٤٦٤" E	٢٤° ٨' ٢٦,١٤٥" N
٥٧٤	٢٢° ٥٢' ٢٦,١٩٣" E	٢٤° ٨' ٢٧,٤٠٣" N
٥٧٥	٢٢° ٥٢' ٢٧,٢٠١" E	٢٤° ٨' ٢٧,٥٤٤" N
٥٧٦	٢٢° ٥٢' ٢٧,٠٥٩" E	٢٤° ٨' ٢٨,٤٠٤" N
٥٧٧	٢٢° ٥٢' ٢٧,٠٠٠" E	٢٤° ٨' ٢٩,٣٥١" N
٥٧٨	٢٢° ٥٢' ٢٩,٦٢٥" E	٢٤° ٨' ٢٩,٥٤٦" N
٥٧٩	٢٢° ٥٢' ٢٩,٤٤٨" E	٢٤° ٨' ٣٠,٢٧٧" N
٥٨٠	٢٢° ٥٢' ٣٠,٥٤٩" E	٢٤° ٨' ٣٠,٥٠٤" N
٥٨١	٢٢° ٥٢' ٣٠,٣٧٣" E	٢٤° ٨' ٣١,٤٦١" N
٥٨٢	٢٢° ٥٢' ٣٠,٠٦٨" E	٢٤° ٨' ٣١,٣٩٦" N
٥٨٣	٢٢° ٥٢' ٢٩,٩٩٩" E	٢٤° ٨' ٣١,٦٨٥" N
٥٨٤	٢٢° ٥٢' ٢٩,٩٧٧" E	٢٤° ٨' ٣١,٧٧٨" N
٥٨٥	٢٢° ٥٢' ٢٩,٩٥٠" E	٢٤° ٨' ٣١,٨٩١" N
٥٨٦	٢٢° ٥٢' ٢٩,٢٧٦" E	٢٤° ٨' ٣١,٧٩٤" N
٥٨٧	٢٢° ٥٢' ٢٩,٣٠٥" E	٢٤° ٨' ٣٢,٢٧٧" N
٥٨٨	٢٢° ٥٢' ٣٠,٦٨٨" E	٢٤° ٨' ٣٢,٦٤٤" N
٥٨٩	٢٢° ٥٢' ٣٠,٤٦٥" E	٢٤° ٨' ٣٣,٤٧٠" N
٥٩٠	٢٢° ٥٢' ٣٠,٤٤١" E	٢٤° ٨' ٣٣,٥٥٨" N
٥٩١	٢٢° ٥٢' ٣٠,٤٣٢" E	٢٤° ٨' ٣٣,٥٥٦" N
٥٩٢	٢٢° ٥٢' ٣٠,١٤٨" E	٢٤° ٨' ٣٣,٤٨٣" N
٥٩٣	٢٢° ٥٢' ٢٩,٦٠٨" E	٢٤° ٨' ٣٤,٦٢٢" N
٥٩٤	٢٢° ٥٢' ٢٩,٣٩١" E	٢٤° ٨' ٣٥,٢١٨" N
٥٩٥	٢٢° ٥٢' ٢٩,٣٣٨" E	٢٤° ٨' ٣٥,٣٦٤" N
٥٩٦	٢٢° ٥٢' ٢٨,٠٢٥" E	٢٤° ٨' ٣٤,٩٧٦" N
٥٩٧	٢٢° ٥٢' ٢٧,٧٤٣" E	٢٤° ٨' ٣٥,٧١٧" N
٥٩٨	٢٢° ٥٢' ٢٤,٩٠٩" E	٢٤° ٨' ٣٤,٤٨٩" N
٥٩٩	٢٢° ٥٢' ٢٤,١٧١" E	٢٤° ٨' ٣٤,٢٦٣" N
٦٠٠	٢٢° ٥٢' ٢٤,٠١٨" E	٢٤° ٨' ٣٤,٦١٧" N
٦٠١	٢٢° ٥٢' ٢١,٩٢١" E	٢٤° ٨' ٣٣,٩٠٦" N
٦٠٢	٢٢° ٥٢' ٢٠,٨٦٧" E	٢٤° ٨' ٣٣,٤٦٤" N

تابع (ج)

مستسل	X	Y
٦٠٤	٣٢° ٥٢' ١٨,٩٦٢" E	٢٤° ٨' ٣٢,٣٠٢" N
٦٠٥	٣٢° ٥٢' ٢٠,٠٦١" E	٢٤° ٨' ٣٠,١٠٨" N
٦٠٦	٣٢° ٥٢' ١٧,٥٦٦" E	٢٤° ٨' ٢٩,١٣٨" N
٦٠٧	٣٢° ٥٢' ١٦,٥٨٧" E	٢٤° ٨' ٣١,٥٤١" N
٦٠٨	٣٢° ٥٢' ١٦,٤٦٢" E	٢٤° ٨' ٣١,٨٤٧" N
٦٠٩	٣٢° ٥٢' ١٥,٣٨٥" E	٢٤° ٨' ٣١,٥١٢" N
٦١٠	٣٢° ٥٢' ١٤,٨٣٤" E	٢٤° ٨' ٣١,٣٤١" N
٦١١	٣٢° ٥٢' ١٤,٧١٥" E	٢٤° ٨' ٣١,٦٣٥" N
٦١٢	٣٢° ٥٢' ١٤,٣٦٤" E	٢٤° ٨' ٣٢,٥٠٢" N
٦١٣	٣٢° ٥٢' ١٢,٣٦٨" E	٢٤° ٨' ٣١,٩٠٣" N
٦١٤	٣٢° ٥٢' ١١,٨٤٥" E	٢٤° ٨' ٣١,٧٤٧" N
٦١٥	٣٢° ٥٢' ١١,٥٧٥" E	٢٤° ٨' ٣٢,٤٨٩" N
٦١٦	٣٢° ٥٢' ١٢,١٤٢" E	٢٤° ٨' ٣٢,٦٦٤" N
٦١٧	٣٢° ٥٢' ١٤,٩٦٠" E	٢٤° ٨' ٣٢,٥٢٥" N
٦١٨	٣٢° ٥٢' ١٤,٤٩٠" E	٢٤° ٨' ٣٥,٢٧٦" N
٦١٩	٣٢° ٥٢' ١٤,٢٢٠" E	٢٤° ٨' ٣٥,٢٥٤" N
٦٢٠	٣٢° ٥٢' ١٠,٧٨٧" E	٢٤° ٨' ٣٤,١٧٢" N
٦٢١	٣٢° ٥٢' ١٠,٣٥٤" E	٢٤° ٨' ٣٤,٠٣٦" N
٦٢٢	٣٢° ٥٢' ١٠,٠٦٤" E	٢٤° ٨' ٣٥,٥٤٧" N
٦٢٣	٣٢° ٥٢' ٩,٨٤٨" E	٢٤° ٨' ٣٦,٦٧٠" N
٦٢٤	٣٢° ٥٢' ٩,٧٥٣" E	٢٤° ٨' ٣٧,٤٩٨" N
٦٢٥	٣٢° ٥٢' ٨,٦٨٧" E	٢٤° ٨' ٣٧,٢٨٢" N
٦٢٦	٣٢° ٥٢' ٨,٤٠٤" E	٢٤° ٨' ٣٨,٧٨٨" N
٦٢٧	٣٢° ٥٢' ٧,٠٨٨" E	٢٤° ٨' ٣٨,٥٢٤" N
٦٢٨	٣٢° ٥٢' ٧,٠٥٧" E	٢٤° ٨' ٣٨,٥١٨" N
٦٢٩	٣٢° ٥٢' ٦,٨٩٢" E	٢٤° ٨' ٣٩,٢٥٩" N
٦٣٠	٣٢° ٥٢' ٥,٩٨٨" E	٢٤° ٨' ٤٠,٧٤٣" N
٦٣١	٣٢° ٥٢' ٤,٦٠٢" E	٢٤° ٨' ٤٤,١٤٠" N
٦٣٢	٣٢° ٥٢' ٣,٤٨٩" E	٢٤° ٨' ٤٣,٧٨٤" N
٦٣٣	٣٢° ٥٢' ٣,١٥٩" E	٢٤° ٨' ٤٤,٨٠٥" N
٦٣٤	٣٢° ٥٢' ٥,٤٠٩" E	٢٤° ٨' ٤٥,٤٢٠" N

تابع (ج)


ممتثل	X	Y
٦٣٦	٣٢° ٥٢' ٦.٧٤" E	٢٤° ٨' ٤٨.٢٩٢" N
٦٣٧	٣٢° ٥٢' ٥.٤٧٥" E	٢٤° ٨' ٤٩.٧٩٧" N
٦٣٨	٣٢° ٥٢' ٥.١٩٣" E	٢٤° ٨' ٥٠.٦١٤" N
٦٣٩	٣٢° ٥٢' ٩.٧٦٢" E	٢٤° ٨' ٥١.٥٩٧" N
٦٤٠	٣٢° ٥٢' ١٠.٢٢٧" E	٢٤° ٨' ٥٤.٦٥٤" N
٦٤١	٣٢° ٥٢' ١٠.٠٤٠" E	٢٤° ٨' ٥٤.٨١٢" N
٦٤٢	٣٢° ٥٢' ٩.٠٥٢" E	٢٤° ٨' ٥٤.٧٧٨" N
٦٤٣	٣٢° ٥٢' ٨.٤٥٨" E	٢٤° ٨' ٥٤.٧٥٧" N
٦٤٤	٣٢° ٥٢' ٨.٥٧٤" E	٢٤° ٨' ٥٥.٩٢٦" N
٦٤٥	٣٢° ٥٢' ٨.٥٧٤" E	٢٤° ٨' ٥٥.٩٢٩" N
٦٤٦	٣٢° ٥٢' ٨.٥٦٢" E	٢٤° ٨' ٥٥.٩٣٠" N
٦٤٧	٣٢° ٥٢' ٧.٢٨٥" E	٢٤° ٨' ٥٦.٠٠٤" N
٦٤٨	٣٢° ٥٢' ٧.٣١٩" E	٢٤° ٨' ٥٦.٨٥٣" N
٦٤٩	٣٢° ٥٢' ٩.٠٨٤" E	٢٤° ٨' ٥٦.٦٦١" N
٦٥٠	٣٢° ٥٢' ٩.٨٧٤" E	٢٤° ٨' ٥٦.٥٧٦" N
٦٥١	٣٢° ٥٢' ٩.٨٧٨" E	٢٤° ٨' ٥٦.٦٠٨" N
٦٥٢	٣٢° ٥٢' ٩.٩٢١" E	٢٤° ٨' ٥٧.٠١٧" N
٦٥٣	٣٢° ٥٢' ١٠.٨٢٣" E	٢٤° ٨' ٥٧.٠٠٧" N
٦٥٤	٣٢° ٥٢' ١٠.٨٤٦" E	٢٤° ٨' ٥٧.٦٨٤" N
٦٥٥	٣٢° ٥٢' ١٠.٩٩٧" E	٢٤° ٨' ٥٨.٤٢٦" N
٦٥٦	٣٢° ٥٢' ١١.٠٥٦" E	٢٤° ٨' ٥٨.٨٣٥" N
٦٥٧	٣٢° ٥٢' ١٠.٩٦١" E	٢٤° ٨' ٥٩.٢٨٧" N
٦٥٨	٣٢° ٥٢' ١٠.٧٣٨" E	٢٤° ٨' ٥٩.٨١٣" N
٦٥٩	٣٢° ٥٢' ١٠.٦٧٩" E	٢٤° ٩' ٠.٣٢٩" N
٦٦٠	٣٢° ٥٢' ١٠.٦٧٩" E	٢٤° ٩' ٠.٧٢٧" N
٦٦١	٣٢° ٥٢' ١٠.٦٦٧" E	٢٤° ٩' ٠.٩٢١" N
٦٦٢	٣٢° ٥٢' ١٠.٣٢٦" E	٢٤° ٩' ١.٣٧٢" N
٦٦٣	٣٢° ٥٢' ٩.٦١١" E	٢٤° ٩' ٢.٠٤٩" N
٦٦٤	٣٢° ٥٢' ٨.٧٠٧" E	٢٤° ٩' ٣.٠٩٢" N
٦٦٥	٣٢° ٥٢' ٧.٦٢٨" E	٢٤° ٩' ٤.٤٥٦" N
٦٦٦	٣٢° ٥٢' ٧.٠٢٩" E	٢٤° ٩' ٥.٥٦٣" N

تابع (ج)

متمسك	X	Y
٦٦٨	٣٢° ٥٢' ٨,٨٤٥" E	٢٤° ٩' ٦,٠٣٣" N
٦٦٩	٣٢° ٥٢' ١١,٧٦٨" E	٢٤° ٩' ١,٤٢٢" N
٦٧٠	٣٢° ٥٢' ١٢,٣٨٩" E	٢٤° ٩' ١,٦٠٠" N
٦٧١	٣٢° ٥٢' ١١,٣٥٤" E	٢٤° ٩' ٥,١١٦" N
٦٧٢	٣٢° ٥٢' ١٢,٤٧٩" E	٢٤° ٩' ٥,٣٦٤" N
٦٧٣	٣٢° ٥٢' ١٢,٥٧٦" E	٢٤° ٩' ٥,٣٩٤" N
٦٧٤	٣٢° ٥٢' ١٢,٩٠١" E	٢٤° ٩' ٥,٤٩٣" N
٦٧٥	٣٢° ٥٢' ١٢,٤٦٦" E	٢٤° ٩' ٦,٨٦٩" N
٦٧٦	٣٢° ٥٢' ١٢,٤٥٣" E	٢٤° ٩' ٦,٨٦٨" N
٦٧٧	٣٢° ٥٢' ١١,٦٦٩" E	٢٤° ٩' ٦,٧٧٢" N
٦٧٨	٣٢° ٥٢' ١١,٤٣٣" E	٢٤° ٩' ٨,٤٢٨" N
٦٧٩	٣٢° ٥٢' ١١,٤٣٢" E	٢٤° ٩' ٨,٦٤٣" N
٦٨٠	٣٢° ٥٢' ١٢,١٧١" E	٢٤° ٩' ٨,٧٣٠" N
٦٨١	٣٢° ٥٢' ١١,٩١٢" E	٢٤° ٩' ٩,٨١٥" N
٦٨٢	٣٢° ٥٢' ٩,١٤٦" E	٢٤° ٩' ٩,٥٠١" N
٦٨٣	٣٢° ٥٢' ٩,٠٠٤" E	٢٤° ٩' ١٠,٦٠٩" N
٦٨٤	٣٢° ٥٢' ٨,٩١٢" E	٢٤° ٩' ١٠,٩٧٠" N
٦٨٥	٣٢° ٥٢' ٨,٨٤٠" E	٢٤° ٩' ١١,٢٥٤" N
٦٨٦	٣٢° ٥٢' ٨,٠٤٣" E	٢٤° ٩' ١١,٠٩٢" N
٦٨٧	٣٢° ٥٢' ٧,٩٦٠" E	٢٤° ٩' ١١,٥٩٧" N
٦٨٨	٣٢° ٥٢' ٧,٠٢٣" E	٢٤° ٩' ١١,٥٣٢" N
٦٨٩	٣٢° ٥٢' ٦,٩٥٢" E	٢٤° ٩' ١٢,٠١٦" N
٦٩٠	٣٢° ٥٢' ٧,٨٤٣" E	٢٤° ٩' ١٢,٠٨١" N
٦٩١	٣٢° ٥٢' ٧,٧١٣" E	٢٤° ٩' ١٢,٩٦٣" N
٦٩٢	٣٢° ٥٢' ٤,٧٩٨" E	٢٤° ٩' ١٢,٥٨٧" N
٦٩٣	٣٢° ٥٢' ٤,٢٦٨" E	٢٤° ٩' ١٢,٥١٩" N
٦٩٤	٣٢° ٥٢' ٤,١٠٣" E	٢٤° ٩' ١٣,٢٨٢" N
٦٩٥	٣٢° ٥٢' ٤,٠٦٨" E	٢٤° ٩' ١٣,٤٤٤" N
٦٩٦	٣٢° ٥٢' ١,٢٧٤" E	٢٤° ٩' ١٣,٠٤٨" N
٦٩٧	٣٢° ٥٢' ٠,٦١٩" E	٢٤° ٩' ١٦,١٢٩" N
٦٩٨	٣٢° ٥٢' ١,٠٩٠" E	٢٤° ٩' ١٦,٢٠١" N

تابع (ج)

مستسل	X	Y
٧٠٠	٣٢° ٥٢' ٢,٢٦٩" E	٢٤° ٩' ١٨,٣٢٤" N
٧٠١	٣٢° ٥٢' ٢,٠٨٧" E	٢٤° ٩' ٢٠,٥٤٥" N
٧٠٢	٣٢° ٥٢' ٢,٠٧٢" E	٢٤° ٩' ٢٠,٩٤٤" N
٧٠٣	٣٢° ٥٢' ٢,٠٦٧" E	٢٤° ٩' ٢١,٠٥٦" N
٧٠٤	٣٢° ٥٢' ٤,٦٢٢" E	٢٤° ٩' ٢١,١٨٧" N
٧٠٥	٣٢° ٥٢' ٤,٤٠٧" E	٢٤° ٩' ٢٤,٧٧٨" N
٧٠٦	٣٢° ٥٢' ٧,٥٨٤" E	٢٤° ٩' ٢٤,٨٢٤" N
٧٠٧	٣٢° ٥٢' ٧,٧٨٩" E	٢٤° ٩' ٢٤,٨٤٥" N
٧٠٨	٣٢° ٥٢' ٨,٦٧٣" E	٢٤° ٩' ٢٤,٩٣٣" N
٧٠٩	٣٢° ٥٢' ٨,٦٣٨" E	٢٤° ٩' ٢٥,٥٣٥" N
٧١٠	٣٢° ٥٢' ٩,٢١٤" E	٢٤° ٩' ٢٥,٥٤٨" N
٧١١	٣٢° ٥٢' ١٠,٠٦٨" E	٢٤° ٩' ٢٥,٥٦٨" N
٧١٢	٣٢° ٥٢' ١١,٠٧٩" E	٢٤° ٩' ٢٥,٥٨٩" N
٧١٣	٣٢° ٥٢' ١١,٦٨٥" E	٢٤° ٩' ٢٥,٦٠٢" N
٧١٤	٣٢° ٥٢' ١١,٢٠٨" E	٢٤° ٩' ٢٨,١٥٧" N
المساحة	٢٧٣٢٥٣٨ م ^٢	٦٥٠,٤٧ فدان



(د)

إحداثيات قطعة الأرض للتوسعات السكنية بمنطقة غرب سهيل - محافظة أسوان بنظام WGS ٨٤ (د)		مسلسل
Y	X	
٢٤° ٣' ٤١,٤١٦" N	٣٢° ٥١' ٤٧,٨٥٦" E	١
٢٤° ٣' ٤١,٧٣٩" N	٣٢° ٥١' ٤٨,٣٧٥" E	٢
٢٤° ٣' ٤٤,٦٥٦" N	٣٢° ٥١' ٤٩,١٨٧" E	٣
٢٤° ٣' ٤٨,٥١٨" N	٣٢° ٥١' ٤٩,٩٥٤" E	٤
٢٤° ٣' ٤٨,٥١١" N	٣٢° ٥١' ٥٠,٢٥٥" E	٥
٢٤° ٣' ٤٨,٥٠٣" N	٣٢° ٥١' ٥٠,٥٨١" E	٦
٢٤° ٣' ٤٩,٥١٥" N	٣٢° ٥١' ٥٠,٥٨١" E	٧
٢٤° ٣' ٤٩,٥٢٥" N	٣٢° ٥١' ٥٠,٢٧٠" E	٨
٢٤° ٣' ٥٠,٣٤٨" N	٣٢° ٥١' ٥٠,٢٣١" E	٩
٢٤° ٣' ٥٠,٣٤٨" N	٣٢° ٥١' ٥٠,٢٨٢" E	١٠
٢٤° ٣' ٥٠,٣٦٣" N	٣٢° ٥١' ٥١,٣٣١" E	١١
٢٤° ٣' ٥٠,٥٤٨" N	٣٢° ٥١' ٥١,٧٩٤" E	١٢
٢٤° ٣' ٥٠,٥٥١" N	٣٢° ٥١' ٥١,٧٩٦" E	١٣
٢٤° ٣' ٥٠,٥٦٨" N	٣٢° ٥١' ٥٢,٣٢٢" E	١٤
٢٤° ٣' ٤٩,٥٨٤" N	٣٢° ٥١' ٥٢,٣٤٠" E	١٥
٢٤° ٣' ٤٩,٥٨٦" N	٣٢° ٥١' ٥٢,٨٣٩" E	١٦
٢٤° ٣' ٤٨,٤١٥" N	٣٢° ٥١' ٥٢,٥٥٩" E	١٧
٢٤° ٣' ٤٨,٣٢٨" N	٣٢° ٥١' ٥٣,٠٠٦" E	١٨
٢٤° ٣' ٤٧,٤٥٢" N	٣٢° ٥١' ٥٢,٥٨١" E	١٩
٢٤° ٣' ٤٥,٧٤٠" N	٣٢° ٥١' ٥١,٧٥١" E	٢٠
٢٤° ٣' ٤٣,٣٤١" N	٣٢° ٥١' ٥١,٦٦٦" E	٢١
٢٤° ٣' ٤٢,٧٣١" N	٣٢° ٥١' ٥٢,٤٥٨" E	٢٢
٢٤° ٣' ٤٠,٩٧٠" N	٣٢° ٥١' ٥٢,٦٥٥" E	٢٣
٢٤° ٣' ٤٠,٢٧٦" N	٣٢° ٥١' ٥٢,٠٩٠" E	٢٤
٢٤° ٣' ٣٧,٧٨١" N	٣٢° ٥١' ٥١,٨٠٢" E	٢٥
٢٤° ٣' ٣٧,٦٩١" N	٣٢° ٥١' ٥٢,٠٤٠" E	٢٦
٢٤° ٣' ٣٧,٤٢٧" N	٣٢° ٥١' ٥٢,٣١٠" E	٢٧
٢٤° ٣' ٣٦,٧٨٨" N	٣٢° ٥١' ٥٢,٩٦١" E	٢٨
٢٤° ٣' ٣٦,١٤٦" N	٣٢° ٥١' ٥٣,٠٠٤" E	٢٩

تابع (د)

متمثل	X	Y
٣١	٢٢° ٥١' ٥١,٧٦٢" E	٢٤° ٣' ٣٥,٣٨٥" N
٣٢	٢٢° ٥١' ٥١,٤٥٢" E	٢٤° ٣' ٣٤,٣٠٤" N
٣٣	٢٢° ٥١' ٥١,٨٥٩" E	٢٤° ٣' ٣٤,١١١" N
٣٤	٢٢° ٥١' ٥١,٦٥٥" E	٢٤° ٣' ٣٣,٦٢٩" N
٣٥	٢٢° ٥١' ٥٢,١٦٩" E	٢٤° ٣' ٣٣,٣٩٨" N
٣٦	٢٢° ٥١' ٥١,٩٠٤" E	٢٤° ٣' ٣٣,١٠٩" N
٣٧	٢٢° ٥١' ٥٢,٢٨٥" E	٢٤° ٣' ٣١,٤٥٣" N
٣٨	٢٢° ٥١' ٥١,٩٦٦" E	٢٤° ٣' ٣٠,٧٦٠" N
٣٩	٢٢° ٥١' ٥٠,٤٨٠" E	٢٤° ٣' ٣٠,٢٦٩" N
٤٠	٢٢° ٥١' ٤٩,٩١٨" E	٢٤° ٣' ٣٠,٠٧٩" N
٤١	٢٢° ٥١' ٤٩,٦٥٦" E	٢٤° ٣' ٢٩,٨٩٩" N
٤٢	٢٢° ٥١' ٤٩,٢٥٧" E	٢٤° ٣' ٢٩,٢٠٧" N
٤٣	٢٢° ٥١' ٤٩,٠٦٤" E	٢٤° ٣' ٢٨,٧٣٦" N
٤٤	٢٢° ٥١' ٤٨,٨٧١" E	٢٤° ٣' ٢٨,٠٧٢" N
٤٥	٢٢° ٥١' ٤٨,٦٣٦" E	٢٤° ٣' ٢٧,٤٧٢" N
٤٦	٢٢° ٥١' ٤٨,٣٣٦" E	٢٤° ٣' ٢٦,٧٨٧" N
٤٧	٢٢° ٥١' ٤٨,١٢٢" E	٢٤° ٣' ٢٦,١٢٣" N
٤٨	٢٢° ٥١' ٤٧,٨٩٥" E	٢٤° ٣' ٢٤,٤٩٤" N
٤٩	٢٢° ٥١' ٤٧,٥٠١" E	٢٤° ٣' ٢٤,٠٢٥" N
٥٠	٢٢° ٥١' ٤٧,٢٠١" E	٢٤° ٣' ٢٣,٨٥٣" N
٥١	٢٢° ٥١' ٤٦,٨٥٨" E	٢٤° ٣' ٢٤,٠٠٣" N
٥٢	٢٢° ٥١' ٤٦,٦٨٧" E	٢٤° ٣' ٢٤,١٩٦" N
٥٣	٢٢° ٥١' ٤٦,٧٩٤" E	٢٤° ٣' ٢٤,٤٩٦" N
٥٤	٢٢° ٥١' ٤٦,٥٣٧" E	٢٤° ٣' ٢٥,٠٥٢" N
٥٥	٢٢° ٥١' ٤٦,٠٠١" E	٢٤° ٣' ٢٥,٢٦٧" N
٥٦	٢٢° ٥١' ٤٥,٧٠٢" E	٢٤° ٣' ٢٤,٩٨٨" N
٥٧	٢٢° ٥١' ٤٥,٣٥٩" E	٢٤° ٣' ٢٤,٣٠٣" N
٥٨	٢٢° ٥١' ٤٤,٩٩٤" E	٢٤° ٣' ٢٢,٥٣٧" N
٥٩	٢٢° ٥١' ٤٤,١٦٧" E	٢٤° ٣' ٢٠,٣٩٤" N
٦٠	٢٢° ٥١' ٤٣,٥٣٦" E	٢٤° ٣' ١٨,٩٣٥" N
٦١	٢٢° ٥١' ٤٣,٤٢٥" E	٢٤° ٣' ١٨,٣٠٣" N

تابع (د)

Y	X	متسلسل
٢٤° ٣' ١٧,٤١٢" N	٢٢° ٥١' ٤٢,٦٩٥" E	٦٣
٢٤° ٣' ١٥,٢٩٥" N	٢٢° ٥١' ٤٢,٢٠٥" E	٦٤
٢٤° ٣' ١٥,٥٢٦" N	٢٢° ٥١' ٤١,٠٢٩" E	٦٥
٢٤° ٣' ١٤,٩٩٧" N	٢٢° ٥١' ٤٠,٨٨٥" E	٦٦
٢٤° ٣' ١٤,٨٤٢" N	٢٢° ٥١' ٤٠,٨٧١" E	٦٧
٢٤° ٣' ١٤,٩١٩" N	٢٢° ٥١' ٤٠,٢٢٤" E	٦٨
٢٤° ٣' ١٣,٦١٥" N	٢٢° ٥١' ٤٠,١٥٥" E	٦٩
٢٤° ٣' ١١,٨٩٩" N	٢٢° ٥١' ٤٠,١١٥" E	٧٠
٢٤° ٣' ١٠,٤٠٢" N	٢٢° ٥١' ٤٠,٢٥٧" E	٧١
٢٤° ٣' ٩,٢٨٠" N	٢٢° ٥١' ٤٠,٤٩٧" E	٧٢
٢٤° ٣' ٨,٥٠٦" N	٢٢° ٥١' ٤٠,٦١١" E	٧٣
٢٤° ٣' ٨,١١٨" N	٢٢° ٥١' ٤٠,٦٨١" E	٧٤
٢٤° ٣' ٨,١٦٩" N	٢٢° ٥١' ٤١,٢٤٣" E	٧٥
٢٤° ٣' ٨,١٧١" N	٢٢° ٥١' ٤١,٢٥٧" E	٧٦
٢٤° ٣' ٨,١٥١" N	٢٢° ٥١' ٤١,٢٥٩" E	٧٧
٢٤° ٣' ٧,٧٨٢" N	٢٢° ٥١' ٤١,٢٨٣" E	٧٨
٢٤° ٣' ٧,٢٣٨" N	٢٢° ٥١' ٤١,٣١٢" E	٧٩
٢٤° ٣' ٦,٧٩٨" N	٢٢° ٥١' ٤١,٧٢٦" E	٨٠
٢٤° ٣' ٦,٥٨٠" N	٢٢° ٥١' ٤٢,٠٧١" E	٨١
٢٤° ٣' ٦,٧٩٠" N	٢٢° ٥١' ٤٢,٨٩٩" E	٨٢
٢٤° ٣' ٦,٨٥٢" N	٢٢° ٥١' ٤٣,١٤٣" E	٨٣
٢٤° ٣' ٦,٩٧٨" N	٢٢° ٥١' ٤٣,٦٣٨" E	٨٤
٢٤° ٣' ٦,٩٧٨" N	٢٢° ٥١' ٤٣,٦٤١" E	٨٥
٢٤° ٣' ٧,٢٢٢" N	٢٢° ٥١' ٤٤,٦٠٢" E	٨٦
٢٤° ٣' ٦,٤١٣" N	٢٢° ٥١' ٤٤,٩٧٤" E	٨٧
٢٤° ٣' ٦,٣١٥" N	٢٢° ٥١' ٤٤,٣٩٣" E	٨٨
٢٤° ٣' ٥,٧٥٦" N	٢٢° ٥١' ٤٤,٠٤٣" E	٨٩
٢٤° ٣' ٥,٢٢٣" N	٢٢° ٥١' ٤٣,٧٧٩" E	٩٠
٢٤° ٣' ٤,٤٦٠" N	٢٢° ٥١' ٤٣,٨٢١" E	٩١
٢٤° ٣' ٣,٨٥٧" N	٢٢° ٥١' ٤٣,٧٧٥" E	٩٢
٢٤° ٣' ٣,٥٤٥" N	٢٢° ٥١' ٤٣,٧٦٥" E	٩٣

تابع (د)

Y	X	متسلسل
٢٤° ٢' ٥٨,٩٥٥" N	٢٢° ٥١' ٤٣,٧٢٢" E	٩٥
٢٤° ٢' ٥٨,٦٤٦" N	٢٢° ٥١' ٤٣,٧٠٣" E	٩٦
٢٤° ٢' ٥٨,٦٤٥" N	٢٢° ٥١' ٤٣,٢٧٥" E	٩٧
٢٤° ٢' ٥٧,٢٠٠" N	٢٢° ٥١' ٤٣,٢٢٠" E	٩٨
٢٤° ٢' ٥٧,٢٠٠" N	٢٢° ٥١' ٤٣,١٩٠" E	٩٩
٢٤° ٢' ٥٦,٦٠٦" N	٢٢° ٥١' ٤٣,٢٣٧" E	١٠٠
٢٤° ٢' ٥٦,٦٢٤" N	٢٢° ٥١' ٤٣,٢٤٠" E	١٠١
٢٤° ٢' ٥٦,٢٢٢" N	٢٢° ٥١' ٤٣,٢٧٨" E	١٠٢
٢٤° ٢' ٥٥,٤٩٧" N	٢٢° ٥١' ٤٣,٤٩١" E	١٠٣
٢٤° ٢' ٥٥,٤٣٦" N	٢٢° ٥١' ٤٣,٢١٣" E	١٠٤
٢٤° ٢' ٥٤,٨٥١" N	٢٢° ٥١' ٤٣,٢٩٨" E	١٠٥
٢٤° ٢' ٥٤,٦٣٥" N	٢٢° ٥١' ٤٢,٤٢٤" E	١٠٦
٢٤° ٢' ٥٣,١٨٢" N	٢٢° ٥١' ٤٣,١٤٧" E	١٠٧
٢٤° ٢' ٥١,٩٦١" N	٢٢° ٥١' ٤٣,٢٧٣" E	١٠٨
٢٤° ٢' ٥١,٢٦٤" N	٢٢° ٥١' ٤٣,٤٢٠" E	١٠٩
٢٤° ٢' ٤٨,٥١٧" N	٢٢° ٥١' ٤٢,٨٨٣" E	١١٠
٢٤° ٢' ٤٧,٤٣٥" N	٢٢° ٥١' ٤٢,٦١٠" E	١١١
٢٤° ٢' ٤٥,١٢١" N	٢٢° ٥١' ٤٢,٦٦٧" E	١١٢
٢٤° ٢' ٤٥,٠٢٠" N	٢٢° ٥١' ٤٢,٦٦٢" E	١١٣
٢٤° ٢' ٤٣,٤٥٧" N	٢٢° ٥١' ٤٣,١٩٧" E	١١٤
٢٤° ٢' ٤٣,٠٢٩" N	٢٢° ٥١' ٤٣,٢٢٦" E	١١٥
٢٤° ٢' ٤٢,٥٢٥" N	٢٢° ٥١' ٤٣,٤٦٥" E	١١٦
٢٤° ٢' ٤٢,٢٤٧" N	٢٢° ٥١' ٤٣,٤٧٦" E	١١٧
٢٤° ٢' ٣٩,٩٥٥" N	٢٢° ٥١' ٤٣,٢٦٨" E	١١٨
٢٤° ٢' ٣٨,٧٨٨" N	٢٢° ٥١' ٤٣,٤٢٢" E	١١٩
٢٤° ٢' ٣٨,٠٥٠" N	٢٢° ٥١' ٤٣,٦٠٤" E	١٢٠
٢٤° ٢' ٣٧,٦٥٣" N	٢٢° ٥١' ٤٣,٧٤٣" E	١٢١
٢٤° ٢' ٣٧,٠٠٠" N	٢٢° ٥١' ٤٣,٩١٥" E	١٢٢
٢٤° ٢' ٣٥,٧٨٠" N	٢٢° ٥١' ٤٤,١٧٢" E	١٢٣
٢٤° ٢' ٣٤,٦١٣" N	٢٢° ٥١' ٤٤,٢٨٧" E	١٢٤
٢٤° ٢' ٣٤,٥٧٤" N	٢٢° ٥١' ٤٤,٢٨٩" E	١٢٥

تابع (د)

ممتثل	X	Y
١٢٧	٢٢° ٥١' ٤٢,٢٧٤" E	٢٤° ٢' ٢٤,٢٣٧" N
١٢٨	٢٢° ٥١' ٤٢,١٨٦" E	٢٤° ٢' ٢٥,١١٩" N
١٢٩	٢٢° ٥١' ٤٠,١٤٩" E	٢٤° ٢' ٢٤,٦٤٤" N
١٣٠	٢٢° ٥١' ٢٨,٤٦٤" E	٢٤° ٢' ٢٢,٥٠٢" N
١٣١	٢٢° ٥١' ٢٦,٩٦٧" E	٢٤° ٢' ٢١,٦٧٣" N
١٣٢	٢٢° ٥١' ٢٦,١٠١" E	٢٤° ٢' ٢٠,٦٤٠" N
١٣٣	٢٢° ٥١' ٢٥,١٨٨" E	٢٤° ٢' ٢٠,٢٨١" N
١٣٤	٢٢° ٥١' ٢٢,٢٨٥" E	٢٤° ٢' ٢٠,٢٢٦" N
١٣٥	٢٢° ٥١' ٢٠,٦٠١" E	٢٤° ٢' ٢٠,٠٥٦" N
١٣٦	٢٢° ٥١' ٢٠,٤٠٠" E	٢٤° ٢' ٢١,٠٧٧" N
١٣٧	٢٢° ٥١' ٢٩,٥٢٩" E	٢٤° ٢' ٢١,٠٠٨" N
١٣٨	٢٢° ٥١' ٢٩,٤٦٣" E	٢٤° ٢' ٢١,٦٠١" N
١٣٩	٢٢° ٥١' ٢٦,٦٨٤" E	٢٤° ٢' ٢١,٤٣١" N
١٤٠	٢٢° ٥١' ٢٦,٦٨٣" E	٢٤° ٢' ٢١,٥٦٤" N
١٤١	٢٢° ٥١' ٢٥,٢٧٥" E	٢٤° ٢' ٢١,٥٦٤" N
١٤٢	٢٢° ٥١' ٢٥,٢٥٥" E	٢٤° ٢' ٢١,٥٦٣" N
١٤٣	٢٢° ٥١' ٢٥,١٩٠" E	٢٤° ٢' ٢٢,٧٢٤" N
١٤٤	٢٢° ٥١' ٢١,٧٤٣" E	٢٤° ٢' ٢٢,٦٤٤" N
١٤٥	٢٢° ٥١' ٢١,٥٨٣" E	٢٤° ٢' ٢٢,٦٤٢" N
١٤٦	٢٢° ٥١' ٢١,٤٧٩" E	٢٤° ٢' ٢٢,٦٥٠" N
١٤٧	٢٢° ٥١' ٢١,٢٦٥" E	٢٤° ٢' ٢٥,٥٥١" N
١٤٨	٢٢° ٥١' ٢٠,٨٤٠" E	٢٤° ٢' ٢٥,٤٦٥" N
١٤٩	٢٢° ٥١' ٢٠,٧٦٥" E	٢٤° ٢' ٢٦,٠٩٣" N
١٥٠	٢٢° ٥١' ٢١,٦٢٧" E	٢٤° ٢' ٢٦,١٨٠" N
١٥١	٢٢° ٥١' ٢١,٧٢٨" E	٢٤° ٢' ٢٧,٢١٢" N
١٥٢	٢٢° ٥١' ٢١,٦٢٣" E	٢٤° ٢' ٢٨,٢٦٥" N
١٥٣	٢٢° ٥١' ٢١,٥٤٩" E	٢٤° ٢' ٢٨,٦٢١" N
١٥٤	٢٢° ٥١' ١٨,٦٧٣" E	٢٤° ٢' ٢٨,٢٥٣" N
١٥٥	٢٢° ٥١' ١٧,٢٦٢" E	٢٤° ٢' ٢٨,٢٥٢" N
١٥٦	٢٢° ٥١' ١٦,٥١٩" E	٢٤° ٢' ٢٨,٢٢١" N
١٥٧	٢٢° ٥١' ١٦,٤٢٨" E	٢٤° ٢' ٢٨,٢١٧" N

تابع (د)

متمثل	X	Y
١٥٩	٢٢° ٥١' ١٦,١١٥" E	٢٤° ٢' ٢٩,٠٨٢" N
١٦٠	٢٢° ٥١' ١٦,١٢٤" E	٢٤° ٢' ٢٩,٥٤٧" N
١٦١	٢٢° ٥١' ١٦,١٧٥" E	٢٤° ٢' ٤٠,٢٥٤" N
١٦٢	٢٢° ٥١' ١٦,١٠٥" E	٢٤° ٢' ٤١,٢٨٨" N
١٦٣	٢٢° ٥١' ١٦,٠٧٤" E	٢٤° ٢' ٤١,٧٤٩" N
١٦٤	٢٢° ٥١' ١٥,٩٧٦" E	٢٤° ٢' ٤١,٧٤٤" N
١٦٥	٢٢° ٥١' ١٥,٩١٥" E	٢٤° ٢' ٤١,٧٤٠" N
١٦٦	٢٢° ٥١' ١٥,٩١٣" E	٢٤° ٢' ٤١,٨١٨" N
١٦٧	٢٢° ٥١' ١٥,٨٩٥" E	٢٤° ٢' ٤٢,٦٢٧" N
١٦٨	٢٢° ٥١' ١٥,٤١٨" E	٢٤° ٢' ٤٢,٥٩٢" N
١٦٩	٢٢° ٥١' ١٥,٣١٤" E	٢٤° ٢' ٤٣,٢١١" N
١٧٠	٢٢° ٥١' ١٤,٩٠٢" E	٢٤° ٢' ٤٣,١٧٦" N
١٧١	٢٢° ٥١' ١٤,٨٩٣" E	٢٤° ٢' ٤٥,٣٣٨" N
١٧٢	٢٢° ٥١' ١٥,٠٤٧" E	٢٤° ٢' ٤٥,٧٢٣" N
١٧٣	٢٢° ٥١' ١٩,٦١١" E	٢٤° ٢' ٤٦,٠٤٥" N
١٧٤	٢٢° ٥١' ١٩,٦٠٨" E	٢٤° ٢' ٤٦,٨٥٤" N
١٧٥	٢٢° ٥١' ٢٠,٠٩٧" E	٢٤° ٢' ٤٦,٨٩٣" N
١٧٦	٢٢° ٥١' ٢٠,١٠٩" E	٢٤° ٢' ٤٧,٨٣١" N
١٧٧	٢٢° ٥١' ٢٤,١١٨" E	٢٤° ٢' ٤٧,٨٠٥" N
١٧٨	٢٢° ٥١' ٢٤,١١٤" E	٢٤° ٢' ٤٨,٤٠٩" N
١٧٩	٢٢° ٥١' ٢٥,٧٧٢" E	٢٤° ٢' ٤٨,٥٣٨" N
١٨٠	٢٢° ٥١' ٢٥,٧٨٣" E	٢٤° ٢' ٤٩,٥٢٨" N
١٨١	٢٢° ٥١' ٢٩,٠٥٠" E	٢٤° ٢' ٤٩,٧٢٨" N
١٨٢	٢٢° ٥١' ٢٨,٨٧٨" E	٢٤° ٢' ٥٢,١٤٥" N
١٨٣	٢٢° ٥١' ٢٦,٨٣١" E	٢٤° ٢' ٥٢,٠٩٤" N
١٨٤	٢٢° ٥١' ٢٦,٦٨٢" E	٢٤° ٢' ٥٥,٩٠٣" N
١٨٥	٢٢° ٥١' ٢٦,٢١٩" E	٢٤° ٢' ٥٥,٩٥١" N
١٨٦	٢٢° ٥١' ٢٥,٣٢١" E	٢٤° ٢' ٥٦,٠٤٣" N
١٨٧	٢٢° ٥١' ٢٥,٣٤٢" E	٢٤° ٢' ٥٦,٧٥٣" N
١٨٨	٢٢° ٥١' ٢٠,٦٧٣" E	٢٤° ٢' ٥٦,٨٢٤" N
١٨٩	٢٢° ٥١' ٢٠,٣٦٣" E	٢٤° ٢' ٠,٣٠٢" N

تابع (د)

Y	X	متسلسل
٢٤° ٣' ٠.١٨٩" N	٢٢° ٥١' ١٨.٩٨٤" E	١٩١
٢٤° ٣' ٠.٦٥٢" N	٢٢° ٥١' ١٨.٩٥٨" E	١٩٢
٢٤° ٣' ٠.٧٤٢" N	٢٢° ٥١' ٢٠.٦٧٩" E	١٩٣
٢٤° ٣' ٠.٧٧٨" N	٢٢° ٥١' ٢٠.٩٢٥" E	١٩٤
٢٤° ٣' ٠.٧٩٣" N	٢٢° ٥١' ٢١.٠٢٨" E	١٩٥
٢٤° ٣' ٢.٨٢٣" N	٢٢° ٥١' ٢١.٠٩١" E	١٩٦
٢٤° ٣' ٤.٦١٣" N	٢٢° ٥١' ٢١.١٧٣" E	١٩٧
٢٤° ٣' ٥.٢٥٨" N	٢٢° ٥١' ٢١.١٦٣" E	١٩٨
٢٤° ٣' ٥.٢٥٨" N	٢٢° ٥١' ٢٠.٨١٤" E	١٩٩
٢٤° ٣' ٥.٤٥٦" N	٢٢° ٥١' ٢٠.٦٦٥" E	٢٠٠
٢٤° ٣' ٦.٢٥٤" N	٢٢° ٥١' ٢٠.٦٠٦" E	٢٠١
٢٤° ٣' ٦.٢١٦" N	٢٢° ٥١' ٢١.٥٦٧" E	٢٠٢
٢٤° ٣' ٦.٤٩٨" N	٢٢° ٥١' ٢١.٥٦٧" E	٢٠٣
٢٤° ٣' ٦.٥٦٥" N	٢٢° ٥١' ٢٢.٢٩٠" E	٢٠٤
٢٤° ٣' ٧.٤٥٣" N	٢٢° ٥١' ٢٢.٢٠١" E	٢٠٥
٢٤° ٣' ٨.٢٠٠" N	٢٢° ٥١' ٢٢.٢٢٢" E	٢٠٦
٢٤° ٣' ٨.١٩٤" N	٢٢° ٥١' ٢٢.٢٠٧" E	٢٠٧
٢٤° ٣' ٨.١٩٠" N	٢٢° ٥١' ٢٢.٠٩٧" E	٢٠٨
٢٤° ٣' ٨.١٤٩" N	٢٢° ٥١' ٢١.٢٧٥" E	٢٠٩
٢٤° ٣' ٩.١٩٢" N	٢٢° ٥١' ٢١.١٨٦" E	٢١٠
٢٤° ٣' ١٠.٠٦٦" N	٢٢° ٥١' ٢١.٠٢٧" E	٢١١
٢٤° ٣' ٩.٩١٦" N	٢٢° ٥١' ٢٠.٢٢٥" E	٢١٢
٢٤° ٣' ١١.٢٩٧" N	٢٢° ٥١' ١٩.٩٣٥" E	٢١٣
٢٤° ٣' ١١.٥١٢" N	٢٢° ٥١' ٢١.٠٩١" E	٢١٤
٢٤° ٣' ١١.٥١٨" N	٢٢° ٥١' ٢١.٢٠٦" E	٢١٥
٢٤° ٣' ١٠.٩٧٩" N	٢٢° ٥١' ٢١.٤٢٨" E	٢١٦
٢٤° ٣' ١١.١٧٠" N	٢٢° ٥١' ٢٢.٤٧٨" E	٢١٧
٢٤° ٣' ١١.٥٤٩" N	٢٢° ٥١' ٢٢.٤٠٨" E	٢١٨
٢٤° ٣' ١٢.١٩٧" N	٢٢° ٥١' ٢٢.٢٩٠" E	٢١٩
٢٤° ٣' ١٣.٠١٠" N	٢٢° ٥١' ٢٢.٢٢٨" E	٢٢٠
٢٤° ٣' ١٣.٠١١" N	٢٢° ٥١' ٢٣.١٣١" E	٢٢١

تابع (د)

مستعمل	X	Y
٢٢٣	٢٢° ٥١' ٢٢,٦٢٦" E	٢٤° ٣' ١٤,٠١٠" N
٢٢٤	٢٢° ٥١' ٢٢,٦٢٣" E	٢٤° ٣' ١٤,٠٢٨" N
٢٢٥	٢٢° ٥١' ٢٢,٦٧٦" E	٢٤° ٣' ١٦,٥٧٦" N
٢٢٦	٢٢° ٥١' ٢٢,٩٢٢" E	٢٤° ٣' ١٦,٥٧١" N
٢٢٧	٢٢° ٥١' ٢٠,٩٢٦" E	٢٤° ٣' ١٦,٦١٤" N
٢٢٨	٢٢° ٥١' ٢١,١٩٥" E	٢٤° ٣' ١٨,٩٤٦" N
٢٢٩	٢٢° ٥١' ٢٤,٨٩٦" E	٢٤° ٣' ١٨,٦٠٥" N
٢٣٠	٢٢° ٥١' ٢٥,٢٩٤" E	٢٤° ٣' ٢٠,٤٦٧" N
٢٣١	٢٢° ٥١' ٢٣,٢٥٦" E	٢٤° ٣' ٢٠,٧٨٤" N
٢٣٢	٢٢° ٥١' ٢٣,٢٥٤" E	٢٤° ٣' ٢١,٥٠٧" N
٢٣٣	٢٢° ٥١' ٢٥,٤٦٥" E	٢٤° ٣' ٢١,٢٦٧" N
٢٣٤	٢٢° ٥١' ٢٦,٠٢٥" E	٢٤° ٣' ٢٣,٩٢٦" N
٢٣٥	٢٢° ٥١' ٢٦,٠٤٩" E	٢٤° ٣' ٢٤,٠٥٦" N
٢٣٦	٢٢° ٥١' ٢٥,١٦٤" E	٢٤° ٣' ٢٤,٠٢٥" N
٢٣٧	٢٢° ٥١' ٢٥,١٦٣" E	٢٤° ٣' ٢٤,٥٠٣" N
٢٣٨	٢٢° ٥١' ٢٦,٠٩٦" E	٢٤° ٣' ٢٤,٤٨٢" N
٢٣٩	٢٢° ٥١' ٢٦,٥١١" E	٢٤° ٣' ٢٨,٢١٥" N
٢٤٠	٢٢° ٥١' ٢٤,١٦٣" E	٢٤° ٣' ٢٧,٤١٤" N
٢٤١	٢٢° ٥١' ٢٣,٦٩١" E	٢٤° ٣' ٢٨,٧١٦" N
٢٤٢	٢٢° ٥١' ٢٣,٥٢٧" E	٢٤° ٣' ٢٨,٦٦٥" N
٢٤٣	٢٢° ٥١' ٢٣,١٦٠" E	٢٤° ٣' ٢٩,٢٢٢" N
٢٤٤	٢٢° ٥١' ٢٣,٥٤٦" E	٢٤° ٣' ٣٠,٤٨٩" N
٢٤٥	٢٢° ٥١' ٢٣,٥٢٦" E	٢٤° ٣' ٣٠,٥٠٦" N
٢٤٦	٢٢° ٥١' ٢٤,٧٦٣" E	٢٤° ٣' ٣٠,٨٢٩" N
٢٤٧	٢٢° ٥١' ٢٣,٧٧٢" E	٢٤° ٣' ٣٣,٤١٠" N
٢٤٨	٢٢° ٥١' ٢٦,٩٥٠" E	٢٤° ٣' ٣٤,١٧٢" N
٢٤٩	٢٢° ٥١' ٢٦,٦١٢" E	٢٤° ٣' ٣٥,٢٧٧" N
٢٥٠	٢٢° ٥١' ٢٦,٢٨٨" E	٢٤° ٣' ٣٦,٠١١" N
٢٥١	٢٢° ٥١' ٢٥,٥٩١" E	٢٤° ٣' ٣٥,٩٧٥" N
٢٥٢	٢٢° ٥١' ٢٥,٥٥٠" E	٢٤° ٣' ٣٦,٤٢٣" N
٢٥٣	٢٢° ٥١' ٢٥,٢٠١" E	٢٤° ٣' ٣٦,٤٣٨" N

تابع (د)

متسلسل	X	Y
٢٥٥	٢٢° ٥١' ٢٦,١٧٧" E	٢٤° ٣' ٢٧,١١٦" N
٢٥٦	٢٢° ٥١' ٢٧,٤٤٢" E	٢٤° ٣' ٢٧,٢٥٨" N
٢٥٧	٢٢° ٥١' ٢٧,٢٨٥" E	٢٤° ٣' ٢٧,٨٥١" N
٢٥٨	٢٢° ٥١' ٢٨,٧٢٧" E	٢٤° ٣' ٢٧,٩٦٤" N
٢٥٩	٢٢° ٥١' ٢٩,٠٠١" E	٢٤° ٣' ٢٦,٢١١" N
٢٦٠	٢٢° ٥١' ٢٤,٢٩٨" E	٢٤° ٣' ٢٦,٢٢٩" N
٢٦١	٢٢° ٥١' ٢٥,٠١٢" E	٢٤° ٣' ٢٩,٨٠٤" N
٢٦٢	٢٢° ٥١' ٢٢,٠٤٧" E	٢٤° ٣' ٢٩,٥٣٠" N
٢٦٣	٢٢° ٥١' ٢١,٧٩٢" E	٢٤° ٣' ٤١,١٩٥" N
٢٦٤	٢٢° ٥١' ٢٢,٧٢١" E	٢٤° ٣' ٤١,٤٩٣" N
٢٦٥	٢٢° ٥١' ٢٢,٤٩١" E	٢٤° ٣' ٤٢,٠٥٥" N
٢٦٦	٢٢° ٥١' ٢٢,٨٥٨" E	٢٤° ٣' ٤٢,٩٢٨" N
٢٦٧	٢٢° ٥١' ٢٢,٦٦٢" E	٢٤° ٣' ٤٤,١٣٩" N
٢٦٨	٢٢° ٥١' ٢٤,٥٢٤" E	٢٤° ٣' ٤٤,٢٧٩" N
٢٦٩	٢٢° ٥١' ٢٤,٤٨٣" E	٢٤° ٣' ٤٤,٥١٠" N
٢٧٠	٢٢° ٥١' ٢٢,٨٩٢" E	٢٤° ٣' ٤٤,٤٣٣" N
٢٧١	٢٢° ٥١' ٢٢,٢٢٩" E	٢٤° ٣' ٤٥,١٦٥" N
٢٧٢	٢٢° ٥١' ٢٢,٢١١" E	٢٤° ٣' ٤٥,٨٥٩" N
٢٧٣	٢٢° ٥١' ٢٢,٠٠٥" E	٢٤° ٣' ٤٦,٦٦٩" N
٢٧٤	٢٢° ٥١' ٢٢,٨٠٠" E	٢٤° ٣' ٤٦,٧٧٠" N
٢٧٥	٢٢° ٥١' ٢٤,٩٤٨" E	٢٤° ٣' ٤٦,٩٠٢" N
٢٧٦	٢٢° ٥١' ٢٥,٢٩٥" E	٢٤° ٣' ٤٩,٢٨١" N
٢٧٧	٢٢° ٥١' ٢٥,٩٧٧" E	٢٤° ٣' ٤٩,٢٥٠" N
٢٧٨	٢٢° ٥١' ٢٥,٩٤٣" E	٢٤° ٣' ٤٨,٥٢٦" N
٢٧٩	٢٢° ٥١' ٢٦,٠٦٣" E	٢٤° ٣' ٤٨,٤١٦" N
٢٨٠	٢٢° ٥١' ٢٦,٢٧١" E	٢٤° ٣' ٤٧,٨٧٧" N
٢٨١	٢٢° ٥١' ٢٦,٨٨٥" E	٢٤° ٣' ٤٧,٢١٧" N
٢٨٢	٢٢° ٥١' ٢٧,١٤٢" E	٢٤° ٣' ٤٧,٠٥٤" N
٢٨٣	٢٢° ٥١' ٢٧,٥٢٦" E	٢٤° ٣' ٤٧,٢٥١" N
٢٨٤	٢٢° ٥١' ٢٧,٨٨٨" E	٢٤° ٣' ٤٧,٢٩٧" N
٢٨٥	٢٢° ٥١' ٢٨,١٢٦" E	٢٤° ٣' ٤٧,٠٢٨" N

تابع (د)

Y	X	متسلسل
٢٤° ٣' ٤٦,٩٦٩" N	٢٢° ٥١' ٢٨,٢٩٢" E	٢٨٧
٢٤° ٣' ٤٦,٨٧٤" N	٢٢° ٥١' ٢٨,٥٩٠" E	٢٨٨
٢٤° ٣' ٤٦,٦٥٢" N	٢٢° ٥١' ٢٨,٦٨٤" E	٢٨٩
٢٤° ٣' ٤٦,٨٢٢" N	٢٢° ٥١' ٢٩,٠٤٤" E	٢٩٠
٢٤° ٣' ٤٦,٩٢٤" N	٢٢° ٥١' ٢٩,٤٤٧" E	٢٩١
٢٤° ٣' ٤٦,٨٥٧" N	٢٢° ٥١' ٢٩,٥٠٠" E	٢٩٢
٢٤° ٣' ٤٦,٨٨١" N	٢٢° ٥١' ٢٩,٧٤٦" E	٢٩٣
٢٤° ٣' ٤٦,١٢٠" N	٢٢° ٥١' ٤٠,٠٠٠" E	٢٩٤
٢٤° ٣' ٤٦,٢٥٧" N	٢٢° ٥١' ٤٠,٢٨٤" E	٢٩٥
٢٤° ٣' ٤٦,١٨٥" N	٢٢° ٥١' ٤٠,٤٢٨" E	٢٩٦
٢٤° ٣' ٤٦,٢٢٦" N	٢٢° ٥١' ٤٠,٥٦٢" E	٢٩٧
٢٤° ٣' ٤٦,٠٨٢" N	٢٢° ٥١' ٤٠,٦٢٧" E	٢٩٨
٢٤° ٣' ٤٦,٠٢١" N	٢٢° ٥١' ٤٠,٥٠٤" E	٢٩٩
٢٤° ٣' ٤٥,٧٢٩" N	٢٢° ٥١' ٤٠,٥٩٣" E	٣٠٠
٢٤° ٣' ٤٥,٧٤٦" N	٢٢° ٥١' ٤٠,٦٨٩" E	٣٠١
٢٤° ٣' ٤٥,٢٩٨" N	٢٢° ٥١' ٤٠,٩٢٥" E	٣٠٢
٢٤° ٣' ٤٥,١١٩" N	٢٢° ٥١' ٤٠,٥٢٨" E	٣٠٣
٢٤° ٣' ٤٥,٦٤٥" N	٢٢° ٥١' ٤٠,٢١٥" E	٣٠٤
٢٤° ٣' ٤٥,٤٢٣" N	٢٢° ٥١' ٢٩,٤١٤" E	٣٠٥
٢٤° ٣' ٤٤,٧٩٢" N	٢٢° ٥١' ٢٩,٨٢٤" E	٣٠٦
٢٤° ٣' ٤٤,٤٤٦" N	٢٢° ٥١' ٢٩,٨٩٤" E	٣٠٧
٢٤° ٣' ٤٤,٢٢٢" N	٢٢° ٥١' ٢٩,٩٧٥" E	٣٠٨
٢٤° ٣' ٤٣,٨٥١" N	٢٢° ٥١' ٤٠,٢٢٥" E	٣٠٩
٢٤° ٣' ٤٣,٦٤١" N	٢٢° ٥١' ٤٠,٤٧٦" E	٣١٠
٢٤° ٣' ٤٣,٥٨٩" N	٢٢° ٥١' ٤٠,٥٦٦" E	٣١١
٢٤° ٣' ٤٣,٦١٥" N	٢٢° ٥١' ٤٠,٦٢٢" E	٣١٢
٢٤° ٣' ٤٣,٢٦٢" N	٢٢° ٥١' ٤٠,٨٧٠" E	٣١٣
٢٤° ٣' ٤٣,٢٠٤" N	٢٢° ٥١' ٤٠,٩٧٢" E	٣١٤
٢٤° ٣' ٤٣,١١٠" N	٢٢° ٥١' ٤١,١١٠" E	٣١٥
٢٤° ٣' ٤٢,٥٧٤" N	٢٢° ٥١' ٤١,٤٧٤" E	٣١٦
٢٤° ٣' ٤١,٩٥٨" N	٢٢° ٥١' ٤١,٩١٥" E	٣١٧

تابع (د)

مستعمل	X	Y
٣١٩	٣٢° ٥١' ٤٢.٣٧٦" E	٢٤° ٣' ٤١.٣١٩" N
٣٢٠	٣٢° ٥١' ٤٢.٧٩٧" E	٢٤° ٣' ٤٠.٩٢١" N
٣٢١	٣٢° ٥١' ٤٣.٧٢٦" E	٢٤° ٣' ٣٩.٥٥٤" N
٣٢٢	٣٢° ٥١' ٤٣.٧٩٦" E	٢٤° ٣' ٣٩.٣٩٩" N
٣٢٣	٣٢° ٥١' ٤٣.٩٧٩" E	٢٤° ٣' ٣٩.٤٥١" N
٣٢٤	٣٢° ٥١' ٤٤.٢٠٤" E	٢٤° ٣' ٣٩.٠٦٤" N
٣٢٥	٣٢° ٥١' ٤٤.٣١٦" E	٢٤° ٣' ٣٩.١١٦" N
٣٢٦	٣٢° ٥١' ٤٤.٦١٢" E	٢٤° ٣' ٣٨.٧٤٢" N
٣٢٧	٣٢° ٥١' ٤٤.٩٢٠" E	٢٤° ٣' ٣٩.٣٣٥" N
٣٢٨	٣٢° ٥١' ٤٥.٤٨١" E	٢٤° ٣' ٤٠.٨٤٦" N
٣٢٩	٣٢° ٥١' ٤٧.٤٤٩" E	٢٤° ٣' ٤٠.٣٣١" N
المساحة	١٣٦.٣٨٤ م ^٢	٣٢٣.٨٣ فدان



(هـ)

إحداثيات قطعة الأرض للتوسعات السكنية بمنطقة أبو الريش قبلى - محافظة أسوان بنظام WGS ٨٤ (هـ)		مسلسل
Y	X	
٢٤° ٧' ١٨,١٩٣" N	٣٢° ٥٤' ٩,٢٤٥" E	١
٢٤° ٧' ١٨,٦٠٢" N	٣٢° ٥٤' ٨,٩٨٧" E	٢
٢٤° ٧' ١٨,٩٤٢" N	٣٢° ٥٤' ٩,٥٨٦" E	٣
٢٤° ٧' ١٩,٠١٨" N	٣٢° ٥٤' ٩,٥٣٧" E	٤
٢٤° ٧' ١٩,٤٦٤" N	٣٢° ٥٤' ٩,١٦١" E	٥
٢٤° ٧' ٢٠,٦٤٩" N	٣٢° ٥٤' ٧,٨٣٨" E	٦
٢٤° ٧' ٢١,١٦٩" N	٣٢° ٥٤' ٧,٣٢٣" E	٧
٢٤° ٧' ٢٠,٩٤٥" N	٣٢° ٥٤' ٦,٩٧٠" E	٨
٢٤° ٧' ٢١,١٦٠" N	٣٢° ٥٤' ٦,٧٧١" E	٩
٢٤° ٧' ٢١,٥٨١" N	٣٢° ٥٤' ٦,٤٦١" E	١٠
٢٤° ٧' ٢١,٧٤٦" N	٣٢° ٥٤' ٦,١٥٩" E	١١
٢٤° ٧' ٢٢,٠٧٤" N	٣٢° ٥٤' ٥,٥٦٣" E	١٢
٢٤° ٧' ٢٢,٧١٢" N	٣٢° ٥٤' ٤,٦٧٩" E	١٣
٢٤° ٧' ٢٣,٢١٢" N	٣٢° ٥٤' ٤,٠٦٢" E	١٤
٢٤° ٧' ٢٢,٨٩٣" N	٣٢° ٥٤' ٣,٥٦٧" E	١٥
٢٤° ٧' ٢٢,٥٣٤" N	٣٢° ٥٤' ٣,٠٠٨" E	١٦
٢٤° ٧' ٢٢,٢٤٣" N	٣٢° ٥٤' ٢,٢٠٠" E	١٧
٢٤° ٧' ٢٢,٣٤٠" N	٣٢° ٥٤' ٢,١٤١" E	١٨
٢٤° ٧' ٢٤,٢٥٤" N	٣٢° ٥٤' ١,٢٦٦" E	١٩
٢٤° ٧' ٢٢,١١٢" N	٣٢° ٥٣' ٥٧,٦٣٤" E	٢٠
٢٤° ٧' ٢٢,١٧٠" N	٣٢° ٥٣' ٥٧,٧٧٤" E	٢١
٢٤° ٧' ٢٢,٦٥٤" N	٣٢° ٥٣' ٥٨,٩٤٥" E	٢٢
٢٤° ٧' ٢٣,٣٨٧" N	٣٢° ٥٤' ٠,٨١٩" E	٢٣
٢٤° ٧' ٢٣,٥٤٧" N	٣٢° ٥٤' ١,٢٣١" E	٢٤
٢٤° ٧' ٢٣,٦١٣" N	٣٢° ٥٤' ١,٣٤٣" E	٢٥
٢٤° ٧' ٢٤,٣٢٦" N	٣٢° ٥٤' ٢,٤٤٨" E	٢٦
٢٤° ٧' ٢٣,٨٦٩" N	٣٢° ٥٤' ٢,٩٠٦" E	٢٧
٢٤° ٧' ٢٤,٣٣١" N	٣٢° ٥٤' ٣,٤٩١" E	٢٨
٢٤° ٧' ٢٤,٣٩٩" N	٣٢° ٥٤' ٣,٩٤٨" E	٢٩

تابع (هـ)

ممتثل	X	Y
٣١	٣٢° ٥٤' ٦,٣٢٧" E	٢٤° ٧' ٢٤,٤٥١" N
٣٢	٣٢° ٥٤' ٧,٦٦٢" E	٢٤° ٧' ٢٥,١٧٣" N
٣٣	٣٢° ٥٤' ٩,٥٦٩" E	٢٤° ٧' ٢٦,١٦٧" N
٣٤	٣٢° ٥٤' ١١,٧٥٣" E	٢٤° ٧' ٢٣,٦٠٥" N
٣٥	٣٢° ٥٤' ١٣,٤٣٤" E	٢٤° ٧' ٢٢,٠٨٩" N
٣٦	٣٢° ٥٤' ١٣,٥٥٩" E	٢٤° ٧' ٢١,٩٠٣" N
٣٧	٣٢° ٥٤' ١٣,٩٠٠" E	٢٤° ٧' ٢١,٣٩٠" N
٣٨	٣٢° ٥٤' ١٥,٣١٩" E	٢٤° ٧' ٢٢,٠٥٨" N
٣٩	٣٢° ٥٤' ١٦,٢٥٨" E	٢٤° ٧' ٢٢,٥٠٠" N
٤٠	٣٢° ٥٤' ١٨,١٤٤" E	٢٤° ٧' ٢٩,٨٧٣" N
٤١	٣٢° ٥٤' ١٨,٧٢٢" E	٢٤° ٧' ٢٩,٦٩٤" N
٤٢	٣٢° ٥٤' ١٩,٣٨٠" E	٢٤° ٧' ٢٨,٩٠٦" N
٤٣	٣٢° ٥٤' ١٩,٤٠٤" E	٢٤° ٧' ٢٨,٧٨٦" N
٤٤	٣٢° ٥٤' ٢٠,٠٢١" E	٢٤° ٧' ٢٧,٩٢٠" N
٤٥	٣٢° ٥٤' ٢٠,١٩٥" E	٢٤° ٧' ٢٧,٧٥٢" N
٤٦	٣٢° ٥٤' ٢٠,٤٩٠" E	٢٤° ٧' ٢٧,٩٧١" N
٤٧	٣٢° ٥٤' ٢٠,٦١٠" E	٢٤° ٧' ٢٧,٨٢٠" N
٤٨	٣٢° ٥٤' ٢٠,٧٢٠" E	٢٤° ٧' ٢٧,٨٩٦" N
٤٩	٣٢° ٥٤' ٢١,١٦٢" E	٢٤° ٧' ٢٧,٤١٩" N
٥٠	٣٢° ٥٤' ٢١,٢٨٥" E	٢٤° ٧' ٢٧,٥٣٩" N
٥١	٣٢° ٥٤' ٢١,٤٢٢" E	٢٤° ٧' ٢٧,٤١٦" N
٥٢	٣٢° ٥٤' ٢١,٦٠٧" E	٢٤° ٧' ٢٧,٥٩٧" N
٥٣	٣٢° ٥٤' ٢١,٧٥٤" E	٢٤° ٧' ٢٧,٥٠٥" N
٥٤	٣٢° ٥٤' ٢١,٩٢٩" E	٢٤° ٧' ٢٧,٩٠٩" N
٥٥	٣٢° ٥٤' ٢٢,٣٩٨" E	٢٤° ٧' ٢٨,٦٤٩" N
٥٦	٣٢° ٥٤' ٢٢,٣٥٧" E	٢٤° ٧' ٢٨,٩٢٤" N
٥٧	٣٢° ٥٤' ٢٢,٦٣٨" E	٢٤° ٧' ٢٩,٢٠٤" N
٥٨	٣٢° ٥٤' ٢٢,٧٥١" E	٢٤° ٧' ٢٩,٢٩٤" N
٥٩	٣٢° ٥٤' ٢٣,٢٢٤" E	٢٤° ٧' ٢٩,٨٩٠" N
٦٠	٣٢° ٥٤' ٢٤,١٦٦" E	٢٤° ٧' ٢٩,٤٤١" N
٦١	٣٢° ٥٤' ٢٤,٧٤٩" E	٢٤° ٧' ٢٩,٢٣٥" N

تابع (هـ)

مستعمل	X	Y
٦٣	٣٢° ٥٤' ٢٦,٦٥١" E	٢٤° ٧' ٢٨,٩٨٩" N
٦٤	٣٢° ٥٤' ٢٦,٩٤٠" E	٢٤° ٧' ٢٨,٥٢٥" N
٦٥	٣٢° ٥٤' ٢٧,٤٧٨" E	٢٤° ٧' ٢٨,٨٤٠" N
٦٦	٣٢° ٥٤' ٢٧,٦٢٢" E	٢٤° ٧' ٢٨,٦٠٧" N
٦٧	٣٢° ٥٤' ٢٧,٧٢٢" E	٢٤° ٧' ٢٨,٥١٥" N
٦٨	٣٢° ٥٤' ٢٨,١٧٠" E	٢٤° ٧' ٢٨,٧٣٤" N
٦٩	٣٢° ٥٤' ٢٨,٢٩٧" E	٢٤° ٧' ٢٨,٥٣٢" N
٧٠	٣٢° ٥٤' ٢٨,١٩٨" E	٢٤° ٧' ٢٨,٤٧٧" N
٧١	٣٢° ٥٤' ٢٨,٢٨٧" E	٢٤° ٧' ٢٨,٢١٣" N
٧٢	٣٢° ٥٤' ٢٨,٦٩٨" E	٢٤° ٧' ٢٧,٧٤٧" N
٧٣	٣٢° ٥٤' ٢٨,٣١١" E	٢٤° ٧' ٢٧,٥٣١" N
٧٤	٣٢° ٥٤' ٢٨,٣٥٥" E	٢٤° ٧' ٢٧,٤٧٣" N
٧٥	٣٢° ٥٤' ٢٨,٧١٨" E	٢٤° ٧' ٢٦,٩١١" N
٧٦	٣٢° ٥٤' ٢٨,٠٥٧" E	٢٤° ٧' ٢٦,٥٢٠" N
٧٧	٣٢° ٥٤' ٢٧,٥٦٠" E	٢٤° ٧' ٢٦,٢٩٤" N
٧٨	٣٢° ٥٤' ٢٧,٠٧٧" E	٢٤° ٧' ٢٦,٧٦٤" N
٧٩	٣٢° ٥٤' ٢٦,٦٤٢" E	٢٤° ٧' ٢٦,٥٩٩" N
٨٠	٣٢° ٥٤' ٢٦,٤٩٨" E	٢٤° ٧' ٢٦,٥٦٥" N
٨١	٣٢° ٥٤' ٢٦,١٦٦" E	٢٤° ٧' ٢٦,٤١٤" N
٨٢	٣٢° ٥٤' ٢٥,٨٩٢" E	٢٤° ٧' ٢٦,٣٠١" N
٨٣	٣٢° ٥٤' ٢٦,١٠٤" E	٢٤° ٧' ٢٦,٢٠٢" N
٨٤	٣٢° ٥٤' ٢٦,٢٨٩" E	٢٤° ٧' ٢٦,٠٣٧" N
٨٥	٣٢° ٥٤' ٢٦,٤٤٧" E	٢٤° ٧' ٢٦,١٦٤" N
٨٦	٣٢° ٥٤' ٢٦,٥٨٧" E	٢٤° ٧' ٢٦,٠٧٨" N
٨٧	٣٢° ٥٤' ٢٧,٠٨٨" E	٢٤° ٧' ٢٥,٨٠٤" N
٨٨	٣٢° ٥٤' ٢٦,٩٧٨" E	٢٤° ٧' ٢٥,٦٦٠" N
٨٩	٣٢° ٥٤' ٢٧,٢٥٥" E	٢٤° ٧' ٢٥,٥٣٠" N
٩٠	٣٢° ٥٤' ٢٧,٤٧٥" E	٢٤° ٧' ٢٥,٢٤٩" N
٩١	٣٢° ٥٤' ٢٧,٦٩٤" E	٢٤° ٧' ٢٥,٣٧٦" N
٩٢	٣٢° ٥٤' ٢٧,٩١٠" E	٢٤° ٧' ٢٥,١٠٢" N
٩٣	٣٢° ٥٤' ٢٨,٠٤٣" E	٢٤° ٧' ٢٤,٩٨٢" N

تابع (هـ)

مستعمل	X	Y
٩٥	٣٢° ٥٤' ٢٨,١٧٤" E	٢٤° ٧' ٢٤,٩٣١" N
٩٦	٣٢° ٥٤' ٢٨,٢٠٨" E	٢٤° ٧' ٢٤,٨٦٢" N
٩٧	٣٢° ٥٤' ٢٨,١٢٦" E	٢٤° ٧' ٢٤,٧٩٤" N
٩٨	٣٢° ٥٤' ٢٨,٢٠١" E	٢٤° ٧' ٢٤,٥٤٧" N
٩٩	٣٢° ٥٤' ٢٨,٦٤٩" E	٢٤° ٧' ٢٤,٢٧٦" N
١٠٠	٣٢° ٥٤' ٢٩,٢٥٧" E	٢٤° ٧' ٢٣,٨٣٥" N
١٠١	٣٢° ٥٤' ٢٩,٢١٠" E	٢٤° ٧' ٢٣,٧٥٨" N
١٠٢	٣٢° ٥٤' ٢٩,٦١٣" E	٢٤° ٧' ٢٣,٤١١" N
١٠٣	٣٢° ٥٤' ٢٩,٩٧٧" E	٢٤° ٧' ٢٣,٦٢٥" N
١٠٤	٣٢° ٥٤' ٣٠,٠٢٢" E	٢٤° ٧' ٢٣,٥١٤" N
١٠٥	٣٢° ٥٤' ٣٠,٤٠١" E	٢٤° ٧' ٢٣,٧٤١" N
١٠٦	٣٢° ٥٤' ٣٠,٥٤٦" E	٢٤° ٧' ٢٣,٤٧٦" N
١٠٧	٣٢° ٥٤' ٣١,٢٢٠" E	٢٤° ٧' ٢٤,٠١٩" N
١٠٨	٣٢° ٥٤' ٣١,٨٥٦" E	٢٤° ٧' ٢٣,٥٩١" N
١٠٩	٣٢° ٥٤' ٣٢,٢٨٨" E	٢٤° ٧' ٢٣,٨٣٢" N
١١٠	٣٢° ٥٤' ٣٢,٥٥٨" E	٢٤° ٧' ٢٣,٥٧٤" N
١١١	٣٢° ٥٤' ٣٢,١٩١" E	٢٤° ٧' ٢٣,٢٧٠" N
١١٢	٣٢° ٥٤' ٣٢,٢٥٩" E	٢٤° ٧' ٢٣,٠٦٩" N
١١٣	٣٢° ٥٤' ٣١,٨٧٠" E	٢٤° ٧' ٢٢,٨٧٢" N
١١٤	٣٢° ٥٤' ٣١,٧٠٣" E	٢٤° ٧' ٢٢,٦٥٧" N
١١٥	٣٢° ٥٤' ٣١,٣٤٧" E	٢٤° ٧' ٢٢,٥٠٨" N
١١٦	٣٢° ٥٤' ٣١,٢٨٦" E	٢٤° ٧' ٢٢,٢٦٢" N
١١٧	٣٢° ٥٤' ٣١,٢٧٧" E	٢٤° ٧' ٢٢,١٩٥" N
١١٨	٣٢° ٥٤' ٣١,٢٩٠" E	٢٤° ٧' ٢٢,٠٠٢" N
١١٩	٣٢° ٥٤' ٣١,١١٢" E	٢٤° ٧' ٢١,٩١٢" N
١٢٠	٣٢° ٥٤' ٣٠,٩٢٧" E	٢٤° ٧' ٢١,٩١٢" N
١٢١	٣٢° ٥٤' ٣٠,٧٢٩" E	٢٤° ٧' ٢١,٨٥٧" N
١٢٢	٣٢° ٥٤' ٣١,٠٢٩" E	٢٤° ٧' ٢١,٠٣٠" N
١٢٣	٣٢° ٥٤' ٣١,٣٤٣" E	٢٤° ٧' ٢١,١١٦" N
١٢٤	٣٢° ٥٤' ٣١,٤٩٣" E	٢٤° ٧' ٢٠,٧٤٧" N
١٢٥	٣٢° ٥٤' ٣١,٨٤٠" E	٢٤° ٧' ٢٠,٠٠٢" N

تابع (هـ)

Y	X	متسلسل
٢٤° ٧' ١٩,٢٢١" N	٢٢° ٥٤' ٣١,٥١٠" E	١٢٧
٢٤° ٧' ١٨,٩١٤" N	٢٢° ٥٤' ٣١,٥٤٨" E	١٢٨
٢٤° ٧' ١٨,٩١٨" N	٢٢° ٥٤' ٣١,٢١٤" E	١٢٩
٢٤° ٧' ١٨,٥٣٧" N	٢٢° ٥٤' ٣١,١٧٢" E	١٣٠
٢٤° ٧' ١٨,٣٨٧" N	٢٢° ٥٤' ٣٠,٧٢٩" E	١٣١
٢٤° ٧' ١٩,٥٠٧" N	٢٢° ٥٤' ٢٩,٩٧٢" E	١٣٢
٢٤° ٧' ١٩,٧٨٧" N	٢٢° ٥٤' ٢٩,٥٩٦" E	١٣٣
٢٤° ٧' ١٩,٩٦٨" N	٢٢° ٥٤' ٢٩,١٤٠" E	١٣٤
٢٤° ٧' ١٩,٥٤٩" N	٢٢° ٥٤' ٢٧,٧٥٧" E	١٣٥
٢٤° ٧' ١٩,٢٢٣" N	٢٢° ٥٤' ٢٧,٢٣٥" E	١٣٦
٢٤° ٧' ١٨,٩٦٨" N	٢٢° ٥٤' ٢٧,١٠١" E	١٣٧
٢٤° ٧' ١٨,٦٩٩" N	٢٢° ٥٤' ٢٦,٨٢٠" E	١٣٨
٢٤° ٧' ١٨,٤٣٠" N	٢٢° ٥٤' ٢٥,٩١٨" E	١٣٩
٢٤° ٧' ١٨,٢٢٥" N	٢٢° ٥٤' ٢٤,٨٤٠" E	١٤٠
٢٤° ٧' ١٧,٩٤٤" N	٢٢° ٥٤' ٢٣,٢٢٩" E	١٤١
٢٤° ٧' ١٧,١١٤" N	٢٢° ٥٤' ٢٠,٣٠٧" E	١٤٢
٢٤° ٧' ١٦,٧٠٤" N	٢٢° ٥٤' ١٨,٦٩٠" E	١٤٣
٢٤° ٧' ١٦,٧٤٣" N	٢٢° ٥٤' ١٧,٩٨٠" E	١٤٤
٢٤° ٧' ١٧,١٨٦" N	٢٢° ٥٤' ١٥,٥٧٣" E	١٤٥
٢٤° ٧' ١٧,٦٢٦" N	٢٢° ٥٤' ١٤,٠٢٦" E	١٤٦
٢٤° ٧' ١٨,٣١٤" N	٢٢° ٥٤' ١٢,٣٣٨" E	١٤٧
٢٤° ٧' ١٨,٥١٨" N	٢٢° ٥٤' ١١,٥٢٥" E	١٤٨
٢٤° ٧' ١٧,٦١٣" N	٢٢° ٥٤' ١١,٥٨٠" E	١٤٩
٢٤° ٧' ١٧,٥٦١" N	٢٢° ٥٤' ١١,١٠٤" E	١٥٠
٢٤° ٧' ١٧,١٨٤" N	٢٢° ٥٤' ١١,١٧٩" E	١٥١
٢٤° ٧' ١٧,٠٥٤" N	٢٢° ٥٤' ١٠,٣٩٤" E	١٥٢
٢٤° ٧' ١٧,٤٦٧" N	٢٢° ٥٤' ١٠,٢٤٠" E	١٥٣
٢٤° ٧' ١٨,١٢٨" N	٢٢° ٥٤' ٩,٩٩٢" E	١٥٤
٢٤° ٧' ١٨,٠٤٠" N	٢٢° ٥٤' ٩,٦٥١" E	١٥٥
٢٤° ٧' ١٨,٣٠٠" N	٢٢° ٥٤' ٩,٤١١" E	١٥٦
٧٨,٠٥ فدان	٣٢٧٨٩١ م ^٢	المساحة

رقم الإيداع بدار الكتب ٢٠١٩/٦٥

الهيئة العامة لشئون المطابع الأميرية

١٣٠٩ - ٢٠١٩/١٢/٢٥ - ٢٠١٩/٢٥٤٤٥

