

بِسْمِ اللَّهِ الرَّحْمَنِ الرَّحِيمِ



جمهورية مصر العربية

رئاسة الجمهورية

# الجريدة الرسمية

الثمن ٤ جنيهاً

السنة الثالثة والستون	الصادر في ٧ رمضان سنة ١٤٤١ هـ الموافق ( ٣٠ أبريل سنة ٢٠٢٠ م )	العدد ١٨
--------------------------	--	-------------

## محتويات العءء:

رقم الصفحة

### **قرارات رئيس جمهورية مصر العربية**

قرار رقم ١٥٣ لسنة ٢٠٢٠ بتخصيص قطعتى أرض بمساحات مختلفة

بناحيتى محافظتى أسوان والفيوم لاستخدامهما كمنفعة عامة

٤ لإقامة جبانات للمسلمين .....

قرار رقم ١٥٤ لسنة ٢٠٢٠ بتخصيص مساحة (٤, ٢٠) فدان تقريباً ، من الأراضى

المملوكة للدولة ملكية خاصة - ناحية مركز جهينة بمحافظة سوهاج ،

٨ لاستخدامها فى إقامة مدفن صحى للمخلفات الصلبة (باى باص) ....

قرار رقم ١٥٥ لسنة ٢٠٢٠ بإعادة تخصيص مساحات مختلفة من الأراضى

المملوكة للدولة ملكية خاصة بناحية المركز السياحى بأبو المخادج

بجهة جنوب الغردقة بمحافظة البحر الأحمر ، وذلك نقلاً من الأراضى

١٠ المخصصة للأنشطة السياحية .....

قرار رقم ١٥٦ لسنة ٢٠٢٠ بإعادة تخصيص مساحة (٢٠, ٠٢) فدان تقريباً ،

من الأراضى المملوكة للدولة ملكية خاصة بناحية مركز الخارجة

١٧ بمحافظة الوادى الجديد ، لاستخدامها فى إقامة محطة بحثية .....

### **قرارات رئيس مجلس الوزراء**

قرار رقم ٧٩٤ لسنة ٢٠٢٠ باعتبار مشروع إقامة محطة معالجة الصرف

الصحى الواقعة بناحية قرية شكشوك مركز أشواى بمحافظة الفيوم

١٩ من أعمال المنفعة العامة .....

رقم الصفحة

- قرار رقم ٧٩٥ لسنة ٢٠٢٠ باعتبار مشروع إقامة الطريق ربع الدائرى حول مدينة أشواى بمحافظة الفيوم ماراً بنواحي (أبو جنشو، النصارية، أبو كساة) من أعمال المنفعة العامة ..... ٢٣
- قرار رقم ٧٩٦ لسنة ٢٠٢٠ باعتبار مشروع محطة رفع الصرف الصحى بناحية شطورة - مركز طهطا - محافظة سوهاج ، من أعمال المنفعة العامة ..... ٣٨
- قرار رقم ٧٩٧ لسنة ٢٠٢٠ باعتبار مشروع تطوير وتوسعة الطريق الدائرى من الأوتوستراد إلى المربوطية بطول ١٢ كم شاملاً تطوير وتوسعة كوبرى المنيب على النيل ، وذلك فى نطاق محافظتى القاهرة والجيزة من أعمال المنفعة العامة ..... ٤١
- قرار رقم ٨١٩ لسنة ٢٠٢٠ بانضمام السيدة السفيرة/ هويدا عصام عبد الرحمن - مساعد وزير الخارجية للشئون القانونية الدولية والمعاهدات إلى عضوية اللجنة القومية لاسترداد الأموال والأصول والموجودات فى الخارج الصادر بتشكيلها قرار رئيس مجلس الوزراء رقم ٢٧٨٨ لسنة ٢٠١٥ المشار إليه ممثلاً عن وزارة الخارجية ..... ٤٦

## قرار رئيس جمهورية مصر العربية

رقم ١٥٣ لسنة ٢٠٢٠

### رئيس الجمهورية

بعد الاطلاع على الدستور ؛

وعلى قانون الهيئات العامة الصادر بالقانون رقم ٦١ لسنة ١٩٦٣ ؛

وعلى القانون رقم ٥ لسنة ١٩٦٦ بشأن الجبانات ؛

وعلى قانون نظام الإدارة المحلية الصادر بالقانون رقم ٤٣ لسنة ١٩٧٩ ؛

وعلى القانون رقم ١٤٣ لسنة ١٩٨١ فى شأن الأراضى الصحراوية ؛

وعلى القانون رقم ٧ لسنة ١٩٩١ فى شأن بعض الأحكام المتعلقة بأموال

الدولة الخاصة ؛

وعلى قانون البيئة الصادر بالقانون رقم ٤ لسنة ١٩٩٤ ؛

وعلى قرار رئيس الجمهورية رقم ١٥٢ لسنة ٢٠٠١ بشأن تحديد المناطق الاستراتيجية

ذات الأهمية العسكرية من الأراضى الصحراوية والقواعد الخاصة بها ؛

وعلى قرار رئيس الجمهورية رقم ١٥٣ لسنة ٢٠٠١ بإنشاء المركز الوطنى لتخطيط

استخدامات أراضى الدولة ؛

وعلى قرار رئيس الجمهورية رقم ٦٢ لسنة ٢٠١٨ بشأن خريطة تنمية أراضى

جمهورية مصر العربية ؛

وبناءً على ما عرضه المركز الوطنى لتخطيط استخدامات أراضى الدولة ؛

وبعد موافقة مجلس الوزراء ؛

**قرار:**

**( المادة الأولى )**

تخصص قطعتا الأرض المبيتتان فيما بعد بناحيتى محافظتى أسوان والفيوم ،  
لاستخدامهما كمنفعة عامة لإقامة جبانات للمسلمين ، وفقاً للقواعد والقوانين المعمول بها  
فى هذا الشأن :

مساحة ١٧,٩ فدان تقريباً تعادل ٢٧٥٣٧٦,٨ بناحية الكاجوج بجهة مركز كوم أمبو  
بمحافظه أسوان ، وفقاً للوحة والإحداثيات المرفقة ، ويرمز لها بالحرف (أ) .  
مساحة ١٠ أفدنة تقريباً تعادل ٢٤٢٠٢٣ م بناحية الريان بجهة مركز يوسف الصديق  
بمحافظه الفيوم ، وفقاً للوحة والإحداثيات المرفقة ، ويرمز لها بالحرف (ب) .

**( المادة الثانية )**

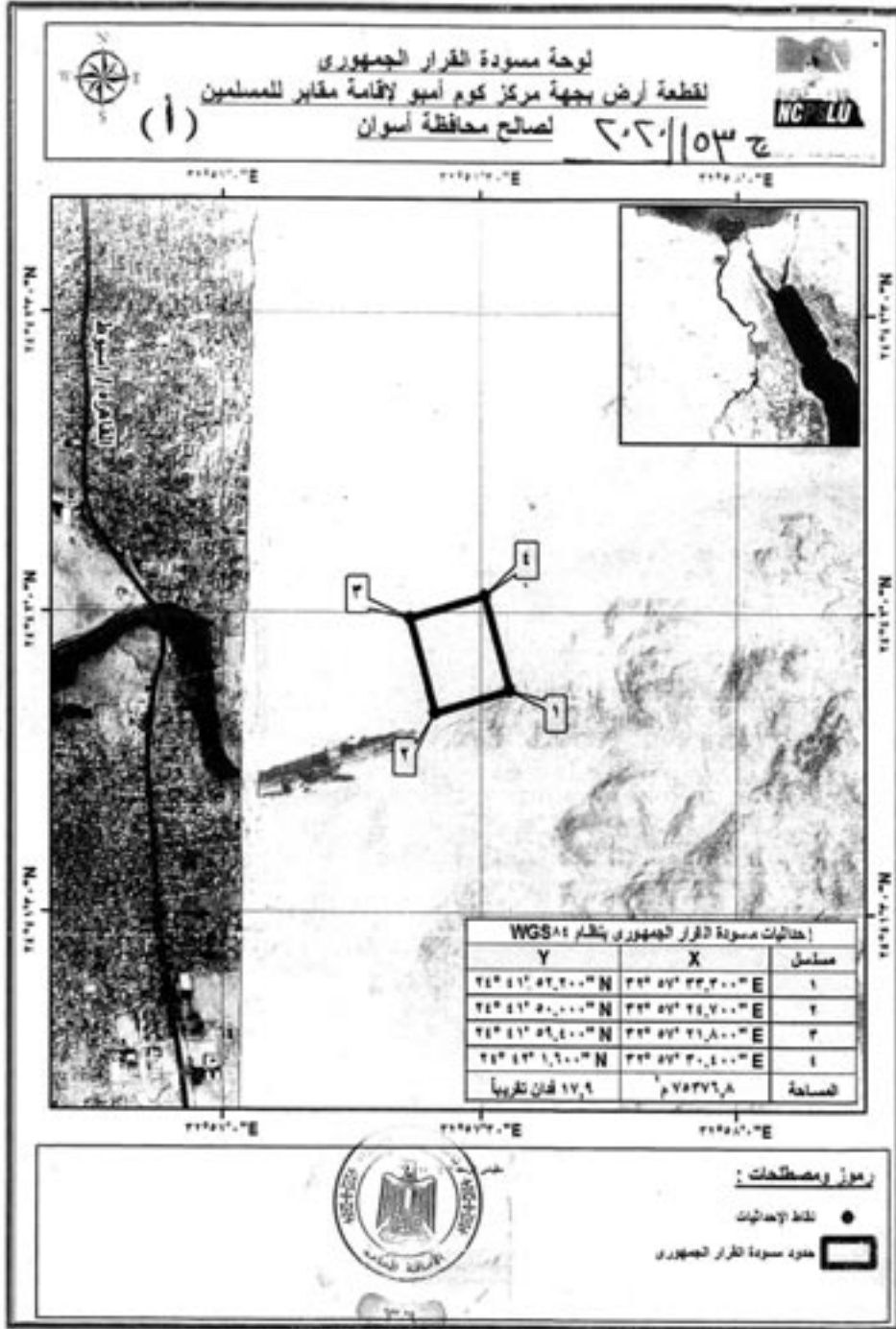
ينشر هذا القرار فى الجريدة الرسمية .

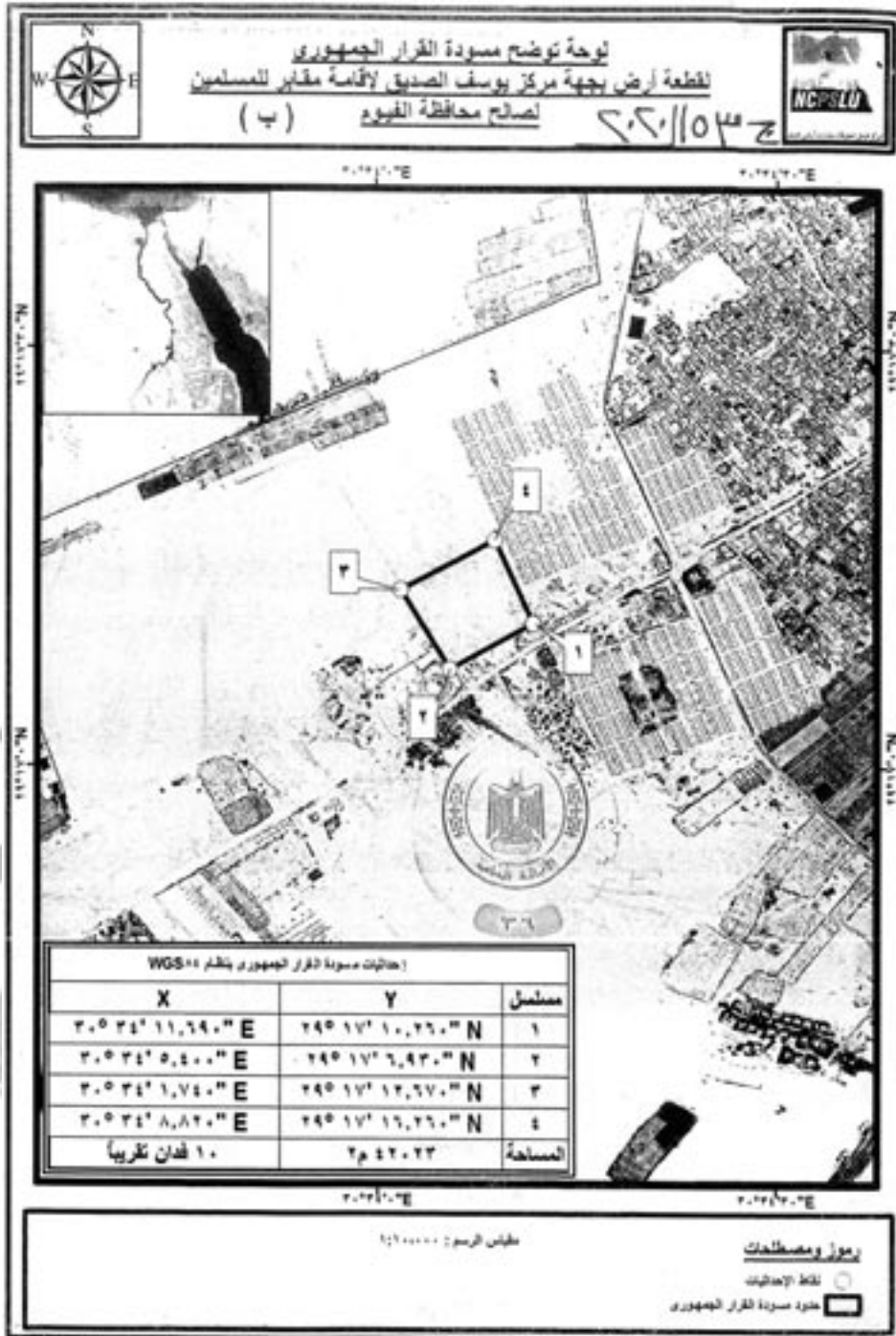
صدر برئاسة الجمهورية فى ١٨ شعبان سنة ١٤٤١هـ

( الموافق ١١ أبريل سنة ٢٠٢٠ م ) .

**عبد الفتاح السيسى**







## قرار رئيس جمهورية مصر العربية رقم ١٥٤ لسنة ٢٠٢٠

### رئيس الجمهورية

بعد الاطلاع على الدستور ؛

وعلى قانون الهيئات العامة الصادر بالقانون رقم ٦١ لسنة ١٩٦٣ ؛

وعلى قانون نظام الإدارة المحلية الصادر بالقانون رقم ٤٣ لسنة ١٩٧٩ ؛

وعلى القانون رقم ١٤٣ لسنة ١٩٨١ فى شأن الأراضى الصحراوية ؛

وعلى القانون رقم ٧ لسنة ١٩٩١ فى شأن بعض الأحكام المتعلقة بأموال الدولة الخاصة ؛

وعلى قانون البيئة الصادر بالقانون رقم ٤ لسنة ١٩٩٤ ؛

وعلى قرار رئيس الجمهورية رقم ١٥٢ لسنة ٢٠٠١ بشأن تحديد المناطق الاستراتيجية

ذات الأهمية العسكرية ؛

وعلى قرار رئيس الجمهورية رقم ١٥٣ لسنة ٢٠٠١ بإنشاء المركز الوطنى لتخطيط

استخدامات أراضى الدولة ؛

وعلى قرار رئيس الجمهورية رقم ٦٢ لسنة ٢٠١٨ بشأن خريطة تنمية أراضى

جمهورية مصر العربية ؛

وبناءً على ما عرضه المركز الوطنى لتخطيط استخدامات أراضى الدولة ؛

وبعد موافقة مجلس الوزراء ؛

### قرر :

#### ( المادة الأولى )

تخصص مساحة ( ٢٠ , ٤ ) فدان تقريباً ، تعادل ( ٨٥٨٥٣ , ٣٣ ) متر مربع ، من الأراضى

المملوكة للدولة ملكية خاصة - ناحية مركز جهينة بمحافظة سوهاج ، طبقاً للوحة وجدول

الإحداثيات المرفقين ، لصالح محافظة سوهاج ؛ لاستخدامها فى إقامة مدفن صحى

للمخلفات الصلبة (باى باص) ، وفقاً للقواعد والقوانين المعمول بها فى هذا الشأن .

#### ( المادة الثانية )


يُنشر هذا القرار فى الجريدة الرسمية .

صدر برئاسة الجمهورية فى ١٨ شعبان سنة ١٤٤١هـ

( الموافق ١١ أبريل سنة ٢٠٢٠ م ) .

**عبد الفتاح السيسى**





## قرار رئيس جمهورية مصر العربية

رقم ١٥٥ لسنة ٢٠٢٠

### رئيس الجمهورية

بعد الاطلاع على الدستور ؛

وعلى قانون الهيئات العامة الصادر بالقانون رقم ٦١ لسنة ١٩٦٣ ؛

وعلى قانون نظام الإدارة المحلية الصادر بالقانون رقم ٤٣ لسنة ١٩٧٩ ؛

وعلى القانون رقم ١٤٣ لسنة ١٩٨١ فى شأن الأراضى الصحراوية ؛

وعلى قانون الرى والصرف الصادر بالقانون رقم ١٢ لسنة ١٩٨٤ ؛

وعلى القانون رقم ٧ لسنة ١٩٩١ فى شأن بعض الأحكام المتعلقة بأمولاك

الدولة الخاصة ؛

وعلى قانون البيئة الصادر بالقانون رقم ٤ لسنة ١٩٩٤ ؛

وعلى قرار رئيس الجمهورية رقم ١٥٢ لسنة ٢٠٠١ بشأن تحديد المناطق الاستراتيجية

ذات الأهمية العسكرية من الأراضى الصحراوية والقواعد الخاصة بها ؛

وعلى قرار رئيس الجمهورية رقم ١٥٣ لسنة ٢٠٠١ بإنشاء المركز الوطنى لتخطيط

استخدامات أراضى الدولة ؛

وعلى قرار رئيس الجمهورية رقم ٦١٢ لسنة ٢٠١٣ بشأن الموافقة على إعادة

تخصيص مساحات من الأراضى المملوكة للدولة ملكية خاصة لصالح الهيئة العامة

للتنمية السياحية ؛

وعلى قرار رئيس الجمهورية رقم ٦٢ لسنة ٢٠١٨ بشأن خريطة تنمية أراضى

جمهورية مصر العربية ؛

وعلى ما عرضه المركز الوطنى لتخطيط استخدامات أراضى الدولة ؛

وبعد موافقة مجلس الوزراء ؛

**قرار:**

**( المادة الأولى )**

بُعاد تخصيص المساحات المبينة فيما بعد من الأراضى المملوكة للدولة ملكية خاصة بناحية المركز السياحى بأبو المخادج بجهة جنوب الغردقة بمحافظة البحر الأحمر لصالح القوات المسلحة ، وذلك نقلاً من الأراضى المخصصة للأنشطة السياحية :

- ١ - مساحة (١٦١,٧١) فدان تقريباً تعادل (٢٦,٦٧٩٣٢٣)م<sup>٢</sup> ، وفقاً للوحة والإحداثيات المرفقين ، ويرمز لها بالحرف (أ) .
- ٢ - مساحة (١٤٦,٨٠) فدان تقريباً تعادل (١٠,٦١٦٧٠٠)م<sup>٢</sup> ، وفقاً للوحة والإحداثيات المرفقين ، ويرمز لها بالحرف (ب) .
- ٣ - مساحة (٤٣,٥٣) فدان تقريباً تعادل (٢١,١٨٢٨٩٦)م<sup>٢</sup> ، وفقاً للوحة والإحداثيات المرفقين ، ويرمز لها بالحرف (ج) .
- ٤ - مساحة (٤٢,١٨) فدان تقريباً تعادل (٢٧,١٧٧٢٢١)م<sup>٢</sup> ، وفقاً للوحة والإحداثيات المرفقين ، ويرمز لها بالحرف (د) .
- ٥ - مساحة (١١,٨٣) فدان تقريباً تعادل (٤٢,٤٩٧١٢)م<sup>٢</sup> ، وفقاً للوحة والإحداثيات المرفقين ، ويرمز لها بالحرف (هـ) .

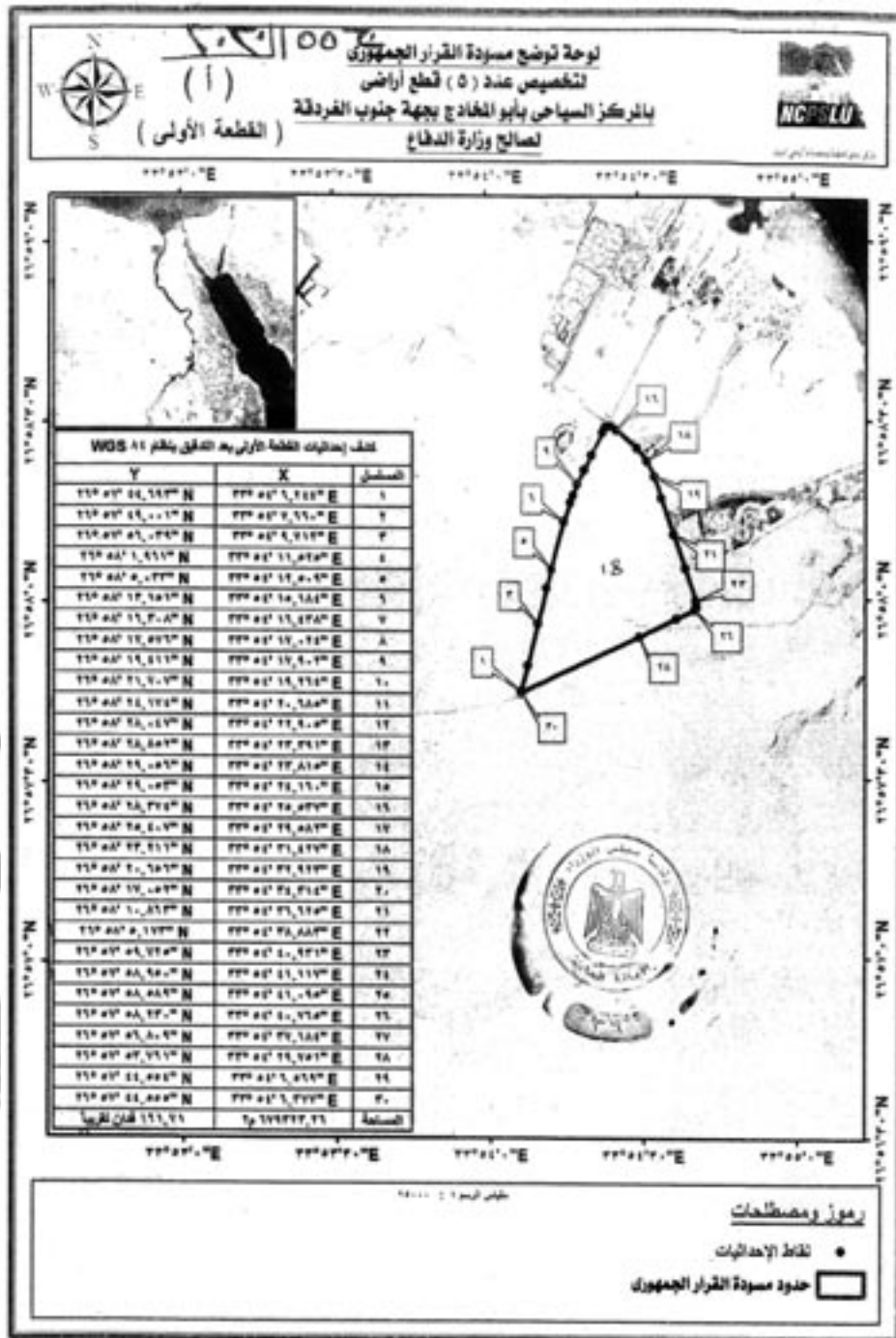
**( المادة الثانية )**

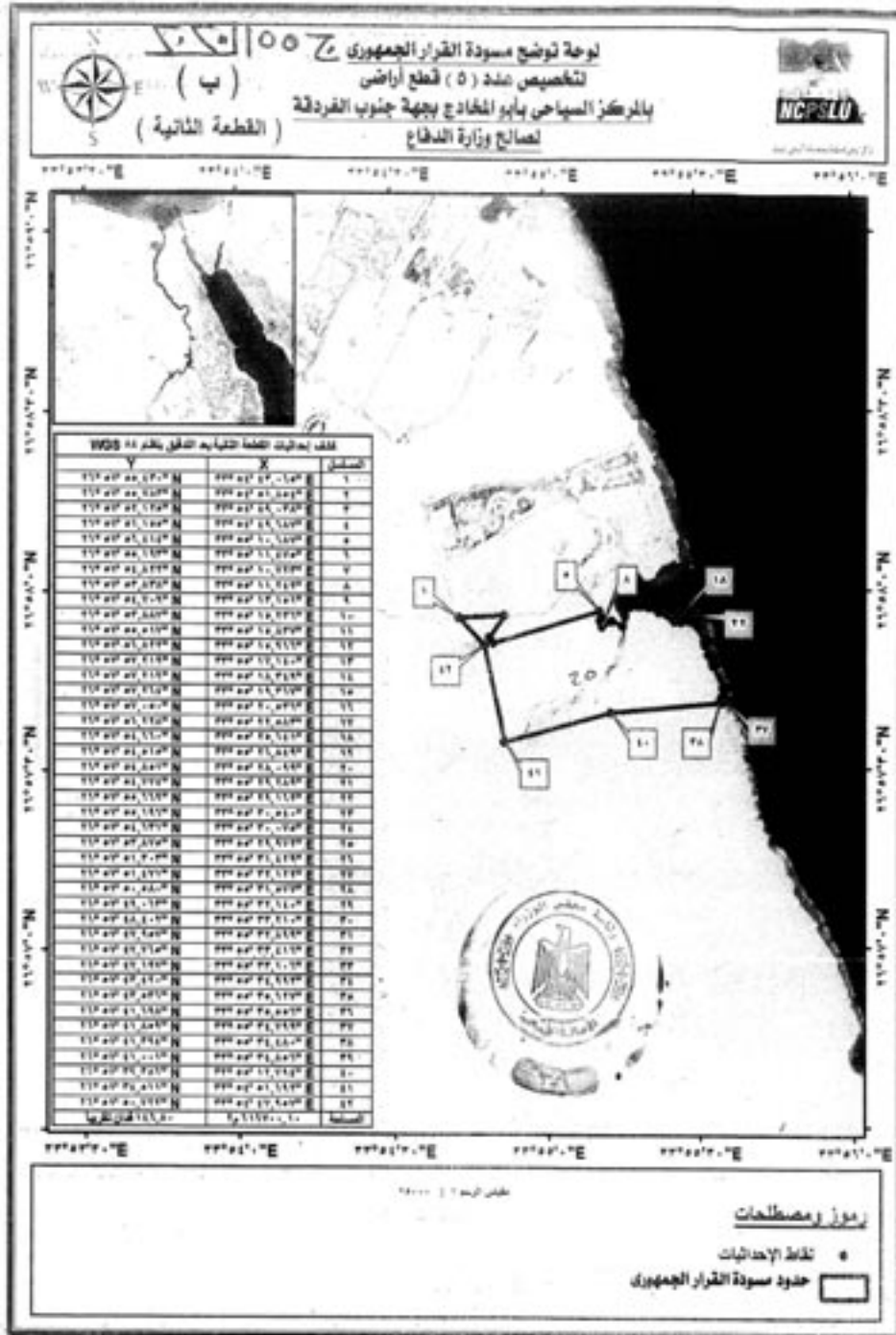
يُنشر هذا القرار فى الجريدة الرسمية .

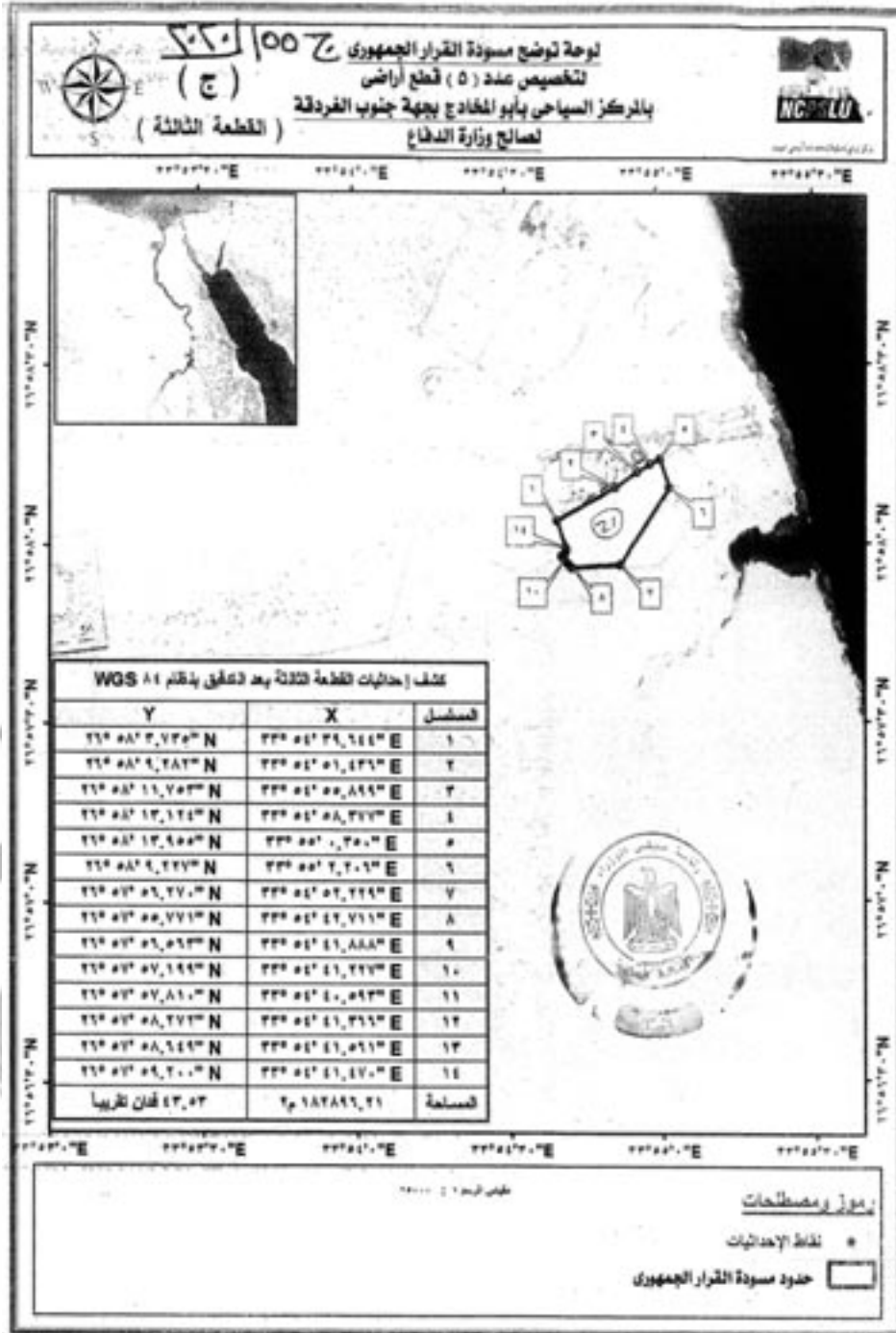
صدر برئاسة الجمهورية فى ١٨ شعبان سنة ١٤٤١هـ

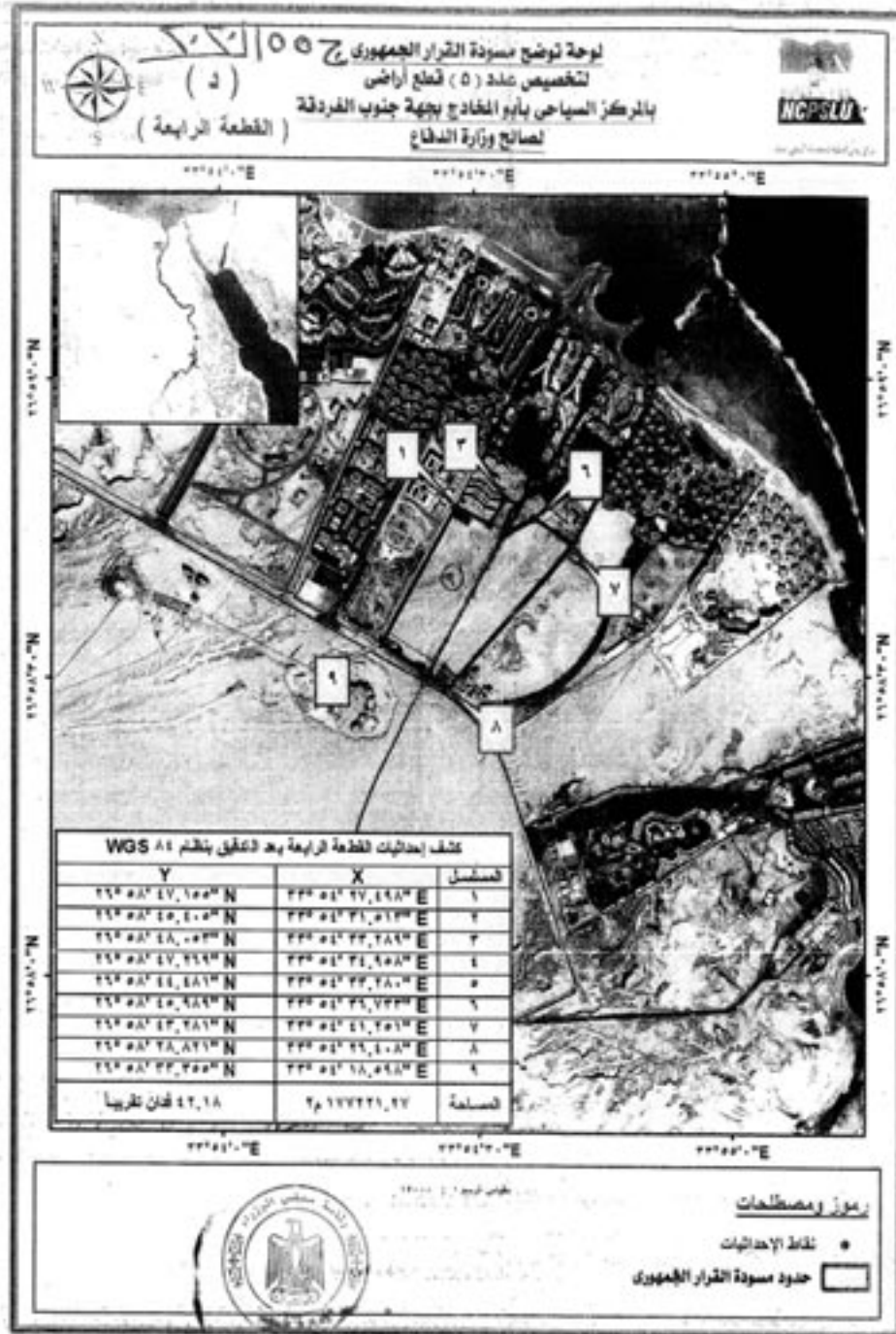
( الموافق ١١ أبريل سنة ٢٠٢٠ م ) .

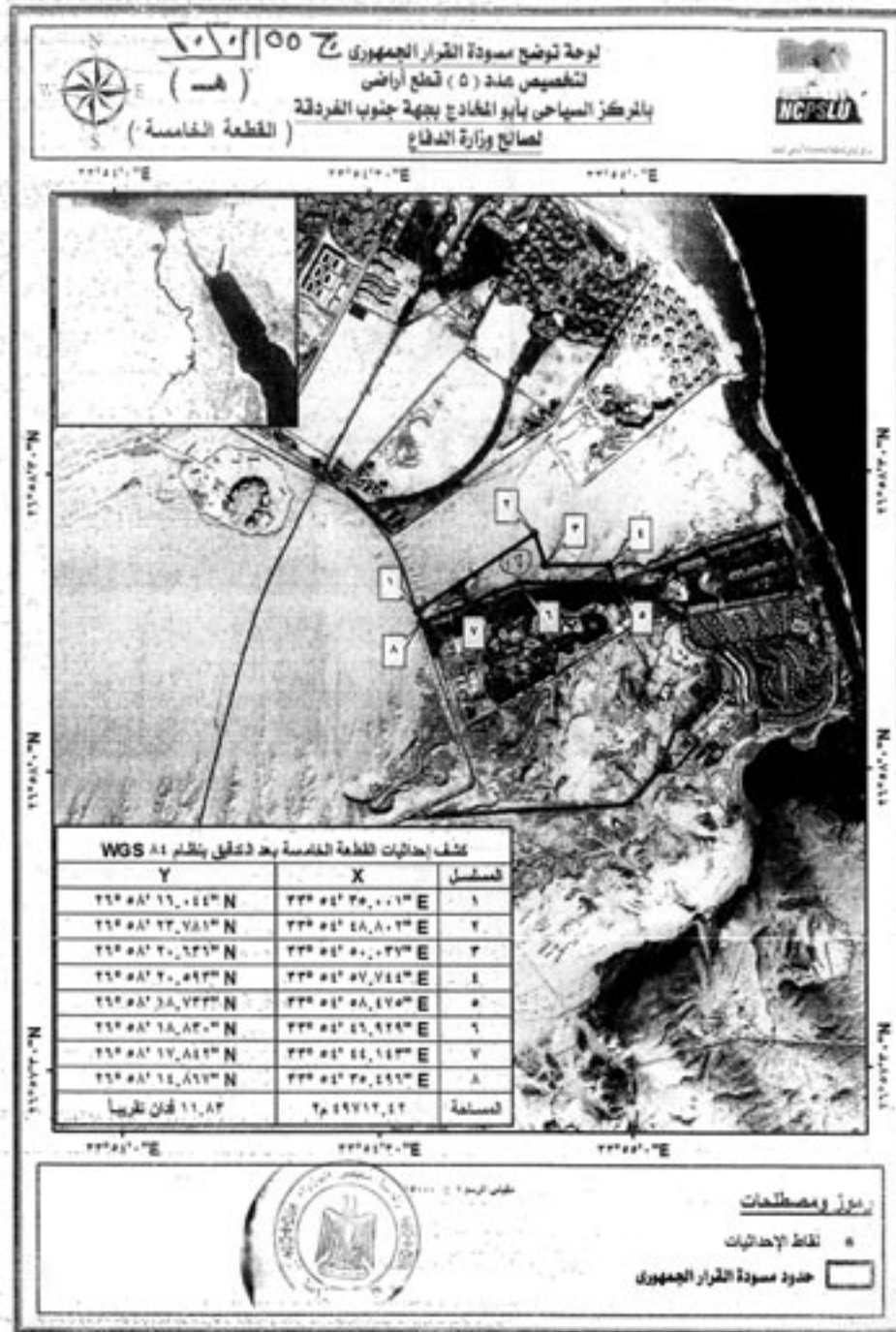
**عبد الفتاح السيسى**













## قرار رئيس جمهورية مصر العربية رقم ١٥٦ لسنة ٢٠٢٠

### رئيس الجمهورية

بعد الاطلاع على الدستور ؛

وعلى قانون الهيئات العامة الصادر بالقانون رقم ٦١ لسنة ١٩٦٣ ؛  
وعلى قانون نظام الإدارة المحلية الصادر بالقانون رقم ٤٣ لسنة ١٩٧٩ ؛  
وعلى القانون رقم ١٤٣ لسنة ١٩٨١ فى شأن الأراضى الصحراوية ؛  
وعلى القانون رقم ٧ لسنة ١٩٩١ فى شأن بعض الأحكام المتعلقة بأموال الدولة الخاصة ؛  
وعلى قانون البيئة الصادر بالقانون رقم ٤ لسنة ١٩٩٤ ؛  
وعلى قرار رئيس الجمهورية رقم ٩٠ لسنة ١٩٩٠ فى شأن إنشاء مركز بحوث الصحراء ؛  
وعلى قرار رئيس الجمهورية رقم ١٥٢ لسنة ٢٠٠١ بشأن تحديد المناطق الاستراتيجية ذات الأهمية العسكرية من الأراضى الصحراوية والقواعد الخاصة بها ؛  
وعلى قرار رئيس الجمهورية رقم ١٥٣ لسنة ٢٠٠١ بإنشاء المركز الوطنى لتخطيط استخدامات أراضى الدولة ؛  
وعلى قرار رئيس الجمهورية رقم ٦٢ لسنة ٢٠١٨ بشأن خريطة تنمية أراضى جمهورية مصر العربية ؛  
وبناءً على ما عرضه المركز الوطنى لتخطيط استخدامات أراضى الدولة ؛  
وبعد موافقة مجلس الوزراء ؛

### قرر :

#### ( المادة الأولى )

يُعاد تخصيص مساحة (٢٠٠,٠٢) فدان تقريباً ، تعادل (٨٤١٢٢)م<sup>٢</sup> من الأراضى المملوكة للدولة ملكية خاصة بناحية مركز الخارجة بمحافظة الوادى الجديد ، وفقاً للخرائط والإحداثيات المرفقة ، لصالح مركز بحوث الصحراء التابع لوزارة الزراعة واستصلاح الأراضى ، لاستخدامها فى إقامة محطة بحثية ، وفقاً للقواعد والقوانين المعمول بها فى هذا الشأن .


#### ( المادة الثانية )

يُنشر هذا القرار فى الجريدة الرسمية .

صدر برئاسة الجمهورية فى ١٨ شعبان سنة ١٤٤١هـ

( الموافق ١١ أبريل سنة ٢٠٢٠ م ) .

عبد الفتاح السيسى



## قرار رئيس مجلس الوزراء

رقم ٧٩٤ لسنة ٢٠٢٠

### رئيس مجلس الوزراء

بعد الاطلاع على الدستور ؛

وعلى قانون نظام الإدارة المحلية الصادر بالقانون رقم ٤٣ لسنة ١٩٧٩ ؛  
وعلى القانون رقم ١٠ لسنة ١٩٩٠ بشأن نزع ملكية العقارات للمنفعة العامة  
ولائحته التنفيذية ؛

وعلى قرار رئيس الجمهورية رقم ٢٧٩ لسنة ٢٠١٨ بالتفويض فى بعض الاختصاصات ؛  
وعلى طلب محافظ الفيوم ؛

وبناءً على ما عرضه وزير التنمية المحلية ؛

### قرر :

#### ( المادة الأولى )

يُعتبر من أعمال المنفعة العامة مشروع إقامة محطة معالجة الصرف الصحى الواقعة بناحية قرية شكشوك مركز أبشواى بمحافظة الفيوم ، والبالغ مساحته ( ٥ أفدنة و ٢١ قيراطاً و ١٤ سهماً ) .

#### ( المادة الثانية )

يُستولى بطريق التنفيذ المباشر على الأراضى اللازمة لتنفيذ المشروع المشار إليه فى المادة السابقة والمبين موقعها وحدودها وأسماء ملاكها الظاهرين بالذاكرة والرسم التخطيطى الإجمالى والكشوف المرفقة .

#### ( المادة الثالثة )

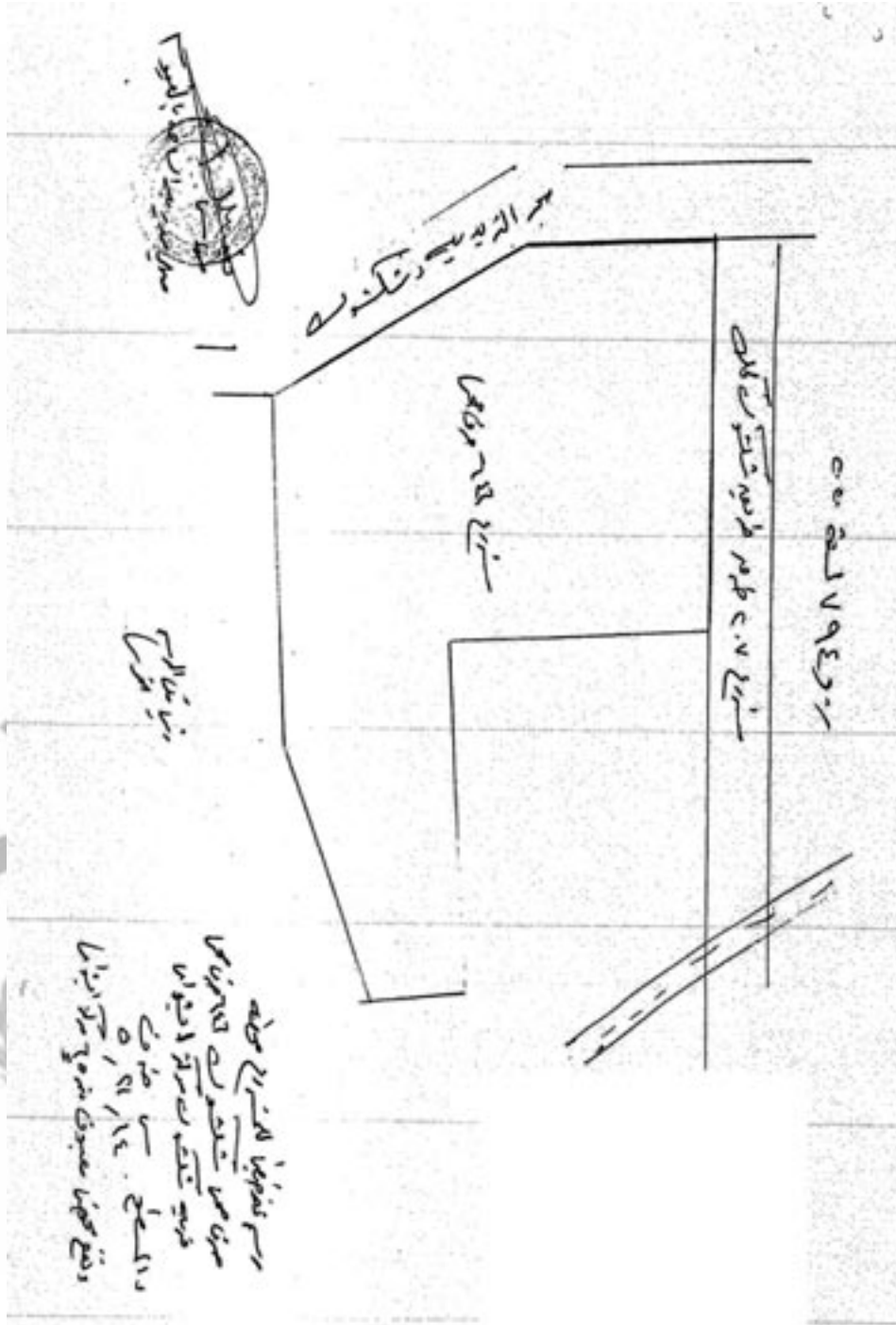
يُنشر هذا القرار فى الجريدة الرسمية .

صدر برئاسة مجلس الوزراء فى ٧ شعبان سنة ١٤٤١ هـ

( الموافق ٣١ مارس سنة ٢٠٢٠ م ) .

رئيس مجلس الوزراء

دكتور / مصطفى كمال مديولى



٥٥٧٩٤٠٠

تتمثلة الرجوع الرجوع

مطوية المستند - مطوية  
مكتب الدراسات

كشف حصر الزروعات

شروع رقم ١٦٦٦ من مرسوم رقم ١٦٦٦ لسنة ٢٠١٦ بشأن تنظيم حصر الزروعات في مختلف البلديات

م	اسم البلدية	اسم العوض ورقعة	اسم المالك	اسم المصاحف	الرقم الرمزي	نوع الزراعة	السطح			ملاحظات
							م	ط	د	
١	تم حصر هذا الحقل من واقع الخريطة الجوية للبلدية من الجهة الشمالية الغربية	١٠	البلدية	عقلان مرسية	١٥	بجيم				
٢				مخرج مرسية		٨	فخ			
٣				مغدة مرسية		١٠	فخ			
٤				مغدة مرسية		١٢	فخ			
٥				مغدة مرسية		١١	فخ			
٦				مغدة مرسية		١٢	لوز			
٧				مغدة مرسية		١١	لوز			
٨				مغدة مرسية		١٥	لوز			
٩				مغدة مرسية		١٥	لوز			
١٠				مغدة مرسية		١٥	لوز			
١١				مغدة مرسية		١٥	لوز			
١٢				مغدة مرسية		١٥	لوز			
١٣				مغدة مرسية		١٥	لوز			
١٤				مغدة مرسية		١٥	لوز			
					٥	١٤				



مديرية الزراعة والري  
الجزائر

١١٤١١١



١١٤١١١

١٤٣٩ هـ

بسم الله الرحمن الرحيم

مديرية المساحة بالفيوم

مكتب المشروعات

كشف باسماء الملاك الظاهرين المتداخلة املاكهم بالمشروع رقم (٦٤٦) صرف صهي (معلم عقارية الصمى يتشرك بناحية كشور مركز اسوان محافظة الفيوم

م	الاسم	العنوان	م	الاسم	العنوان
١	صديق مرصيه		٢١		
٢	صديق مرصيه		٢٢		
٣	رفقه مرصيه		٢٣		
٤	شماره مرصيه		٢٤		
٥	سواى مرصيه		٢٥		
٦	اسم مرصيه		٢٦		
٧	رفقه مرصيه		٢٧		
٨	رفقه مرصيه		٢٨		
٩	مرصيه مرصيه		٢٩		
١٠	مرصيه مرصيه		٣٠		
١١	مرصيه مرصيه		٣١		
١٢	مرصيه مرصيه		٣٢		
١٣			٣٣		
١٤			٣٤		
١٥			٣٥		
١٦			٣٦		
١٧			٣٧		
١٨			٣٨		
١٩			٣٩		
٢٠			٤٠		

نقر نحن رجال الحكومة المحليين بان الاسماء المذكورة بعاليه هي اسماء

الملاك الظاهرين المتداخلة املاكهم بالمشروع رقم (٦٤٦) من صهي

بناحية كشور مركز اسوان محافظة الفيوم

وهذا اقرار منا بذلك



مديرية المساحة

رجال الحكومة المحليين

## قرار رئيس مجلس الوزراء

رقم ٧٩٥ لسنة ٢٠٢٠

### رئيس مجلس الوزراء

بعد الاطلاع على الدستور ؛

وعلى قانون نظام الإدارة المحلية الصادر بالقانون رقم ٤٣ لسنة ١٩٧٩ ؛  
وعلى القانون رقم ١٠ لسنة ١٩٩٠ بشأن نزع ملكية العقارات للمنفعة العامة  
ولائحته التنفيذية ؛

وعلى قرار رئيس الجمهورية رقم ٢٧٩ لسنة ٢٠١٨ بالتفويض فى بعض الاختصاصات ؛  
وعلى طلب محافظ الفيوم ؛

وبناءً على ما عرضه وزير التنمية المحلية ؛

### قرر :

#### ( المادة الأولى )

يُعتبر من أعمال المنفعة العامة مشروع إقامة الطريق ريع الدائرى حول مدينة أبشواى  
بمحافظة الفيوم ، والبالغ مساحته ( ١٨ فداناً و ١٧ قيراطاً و ٤ أسهم ) بطول ٣٧٠٠ متر  
وعرض ٢٠ متراً ، ماراً بنواحي ( أبو جنشو ، النصرية ، أبو كساة ) .

#### ( المادة الثانية )

يُستولى بطريق التنفيذ المباشر على الأراضى اللازمة لتنفيذ المشروع المشار إليه  
فى المادة السابقة والمبين موقعها وحدودها وأسماء ملاكها الظاهرين بالمذكرة والرسم  
التخطيطى الإجمالى والكشوف المرفقة .

#### ( المادة الثالثة )

يُنشر هذا القرار فى الجريدة الرسمية .

صدر برئاسة مجلس الوزراء فى ٧ شعبان سنة ١٤٤١ هـ

( الموافق ٣١ مارس سنة ٢٠٢٠ م ) .

رئيس مجلس الوزراء

دكتور / مصطفى كمال مديولى







محافظة الفيوم مركز اسيوط

إعلان مشروع إسبانيا

محافظة	المسقط			يوم الزايمه	اسم المقدم	اسم المالك	الاسم الوظائف والعهده	اسم الناحة
	د	ط	س					
الاسماء الوظيفية والمساحات كورنيش وكنت المجهز والزياده واخرى اخرى مسطوية على منحدرية المساحة بالعموم عن اتصال بحت المنارة والكتوف	١٤	١٤	١٤	١٤	م. محمد عبد السلام	م. محمد عبد السلام		
	١٦	١٦	١٦	١٦	م. محمد عبد السلام	م. محمد عبد السلام		
	١٧	١٧	١٧	١٧	م. محمد عبد السلام	م. محمد عبد السلام		
	١٨	١٨	١٨	١٨	م. محمد عبد السلام	م. محمد عبد السلام		
	١٩	١٩	١٩	١٩	م. محمد عبد السلام	م. محمد عبد السلام		
	١٤	١٤	١٤					

وزير التخطيط والتنمية الاقتصادية  
 ١٤٩٠

وزير التخطيط والتنمية الاقتصادية  
 ١٤٩٠

وزير التخطيط والتنمية الاقتصادية  
 ١٤٩٠

محافظة الفيوم

بنة الشؤى / المركز اوشاى

ملاحظات	المسطح			يوم الزراعة	رقم التربة	اسم المزارع	اسم المالك	اسم الوض ورقمه	اسم لجانة
	د	ط	م						
الاسماء ارضانية والمساحات تقريبيه وحت العجز والزيادة وحت ارضى مستوية على مديرية المساحة بالقوم عن اصحاب بحث الملكية والتكليف		٢١٠		يونى	٢٥		عبدالمالك الشؤى		صفا الشؤى / اوشاى صفا الشؤى رقم ١٢
		٢٠٩		قصب	٢٦		عبدالمالك الشؤى		
		٢١٤		انواع			عبدالمالك الشؤى		
		٢٠٠		انواع	٢٥		عبدالمالك الشؤى		
		١٠٨		قصب	٢٦		عبدالمالك الشؤى		
		١٠٢		مهرى			عبدالمالك الشؤى		
	١١٩								



مديرية المساحة بالقوم

٢٨٨٥



مديرية المساحة بالقوم



مديرية المساحة بالقوم

رئيس المشروعات



١٢٠٠٠٥

فنى المشروعات



جمهورية العراق  
 وزارة الزراعة  
 مركز البحوث والدراسات  
 محافظة الضيعة

المناطق	المسطح			نوع الزراعة	الرقم البريدي	اسم المستأجر	اسم المالك	اسم الموضع ورقعه	اسم الناحية
	م	ط	س						
الإسماء أرشادية والمساحات تقريبيه وتحت العنبر والزراعه ودون ارضي مستوية على مديرية المساحة بالقيوم عن اعمال بحث الملكية والتكليف	١	١١	١٩	باقلية					
		٦٨	٢٢	حبية	٢	محمد علي محمد علي			
		٤	٢٣	حبية	٥	محمد علي محمد علي			
		٣	٢٤	حبية		محمد علي محمد علي			
			٣	باقلية		محمد علي محمد علي			
		٢	٢٤	حبية		محمد علي محمد علي			
		٣	١٦	حبية		محمد علي محمد علي			
		١	١٠	حبية		محمد علي محمد علي			
			١٢	حبية		محمد علي محمد علي			
			٢٣	حبية		محمد علي محمد علي			
			١٤	حبية		محمد علي محمد علي			
			١٥	حبية		محمد علي محمد علي			
		٤	٢٤	حبية	(٢)	محمد علي محمد علي			
			٧	حبية		محمد علي محمد علي			
		١	١٩	٠١					



مدير مديرية المساحة بالقيوم  
 رئيس المشروعات  
 فني المشروعات


كتاب المسوحات  
 كتف باسماء الملاك لظاهرين ومساحاتهم ووزاعاتهم المتداخلة بموجب جداول  
 وارتى جملها مرفوع للقرابة  
 بالعلماء / المرفوع  
 مركز الدراسات بحفاظة القديم


ملاحظات	تسليح			رقم الزمى	اسم المالك	اسم الموضع ورقعة	اسم التلعة ورقعة
	ن	ت	ق				
الاسماء ارضانية والمساحات تقريبية و تحت الممارز و الزيادة و دون لنفى مسخرية على مسخرية المساحة بعضهم عن اتصال بحث الملكية و التكايف	١	١٩	٢	١٧٠	ديمقراطية / حياض		
	٢	١٧	١٨				السيد / السيرة السيرة / السيرة

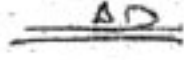
رئيس المشروعات  
 بالعلماء  
 بالعلماء

ملاحظات		المصطلح			نوع الزراعة	الرقم البريدي	اسم المساور	اسم المالك	اسم العوض والمه	اسم الناحية
		ل	ط	ن						
الأسماء ارشادية وتوضيحية عن أصل بحث المالك أو المزارع في السجل العقاري من مديرية المساحة بالقدم	١	٤	٤	٤	٤			محمد بن علي	السفاريين	السفاريين
	٢	١	١٧	٢	٢			محمد بن علي		
	٣	٧	٣	٣	٣			محمد بن علي		
	٤	١	٤	١	١			محمد بن علي		
	٥	١٥	١٥	١٥	١٥					

  
 مدير مديرية المساحة بالقدم
 

 رئيس المشروعات  
  
 ١١/٤٩
 

 رئيس المشروعات  


**محافظة الفيوم مركز الفيوم**

**مدينة المنيا**

الملاحظات	المعتمد			يوم الزراعة	نوع البذار	اسم المعتمد	اسم المالك	اسم الوضو وقامه	اسم ناحية
	أ	ب	ج						
الإسماء ارضانية والمسطحات قروية وتمت الحوز والريادة دون تسجيلها في المركز ولاسيما في مدينة الفيوم والساحه بالفيوم من أعمال بحث المناكب والتكليف	١	١٥	١٥	٢٥	٢	محمد صلاح	علي محمد عبد الله	محمد صلاح	المنيا
	١	١٥	١٦	٢٥	٢	محمد صلاح	علي محمد عبد الله	محمد صلاح	
	١	١٥	١٧	٢٥	٢	محمد صلاح	علي محمد عبد الله	محمد صلاح	
	١	١٥	١٨	٢٥	٢	محمد صلاح	علي محمد عبد الله	محمد صلاح	
	١	١٥	١٩	٢٥	٢	محمد صلاح	علي محمد عبد الله	محمد صلاح	
	١	١٥	٢٠	٢٥	٢	محمد صلاح	علي محمد عبد الله	محمد صلاح	
	١	١٥	٢١	٢٥	٢	محمد صلاح	علي محمد عبد الله	محمد صلاح	
	١	١٥	٢٢	٢٥	٢	محمد صلاح	علي محمد عبد الله	محمد صلاح	
	١	١٥	٢٣	٢٥	٢	محمد صلاح	علي محمد عبد الله	محمد صلاح	
	١	١٥	٢٤	٢٥	٢	محمد صلاح	علي محمد عبد الله	محمد صلاح	
	١	١٥	٢٥	٢٥	٢	محمد صلاح	علي محمد عبد الله	محمد صلاح	
	١	١٥	٢٦	٢٥	٢	محمد صلاح	علي محمد عبد الله	محمد صلاح	
	١	١٥	٢٧	٢٥	٢	محمد صلاح	علي محمد عبد الله	محمد صلاح	
	١	١٥	٢٨	٢٥	٢	محمد صلاح	علي محمد عبد الله	محمد صلاح	
	١	١٥	٢٩	٢٥	٢	محمد صلاح	علي محمد عبد الله	محمد صلاح	
									المنيا

تمت  
مفتحة  
٢٠٢٠

رئيس المشروعات  
في المشروعات

٨١٧

مكتب المسوحات  
كشف باسماء الملاك الظاهرين ومسطحاتهم ووزاراتهم المتداخلة بموقع **البحر**  
بناحية **البحر** مركز **البحر** محافظة **البحر**

مناطق	المساحة			الرقم الرمزي	اسم المستاجر	اسم المالك	اسم العوض ورقمة	اسم الناحية
	م	د	س					
الاسماء ارضانية والمساحات تقريبيه و تحت الميزر و الزيادة و دون ارضي مسواقيه على مديرية المساحة بالتقويم عن اصل بحث الملكية و التكرار	-	-	١٩	P	ميرغا و قيطا			١٤
	-	-	١٩	C	العميلين قيطا			١٤
	-	-	١٢		و زمره مسطحات قيطا			١٦
	-	-	١٦		البحر سيطا			١٧
	-	-	١٦		البحر سيطا			١٨
	-	-	١٦		البحر سيطا			١٩
	-	-	١٦		البحر سيطا			٢٠
	-	-	١٦		البحر سيطا			٢١

مديرية المساحة  
مدير **البحر**

رئيس المسوحات  
رئيس المسوحات

مدير مديرية المساحة بالتقويم

مكتب المسوح  
 كشف باسم الملاك الظاهرين ومسطحاتهم ووزاعاتهم المتداخلة بموقع **بناحية** مركز **المنامة** محافظة القنيطرة  
 بتاريخ **١٠/٤/٢٠٢٠**

ملاحظات	المساحة			الرقم الرمزي للزرعة	اسم المستاجر	اسم المالك	اسم الحوض ورقعة	اسم الناحية
	م	د	س					
الاسماء الرشادية والمساحات تقريرية و تحت العجز و الزيادة و دون اذعان من المالكين عن اصدار بحث الملكية و التكليف من اعداد المساحة بالقنيطرة	٢	٢٧	٨	١٠	سعيد حيدر	سعيد حيدر		١
	٧	١٠	١٠	١١	مروان حيدر	مروان حيدر		٢
	٧	١٣	١٣	١٢	سودا حيدر	سودا حيدر		٣
	٧	١٥	١٥	١٣	مروان حيدر	مروان حيدر		٤
	٣	١٩	١٩	١٤	عبدالله حيدر (١٩)	عبدالله حيدر		٥
	٧	١٢	١٢	١٥	قاسم حيدر (١٥)	قاسم حيدر		٦
	٧	١٤	١٤	١٦	سعيد حيدر	سعيد حيدر		٧
	٧	١٨	١٨	١٧	سعيد حيدر	سعيد حيدر		٨
	٧	١٤	١٤	١٨	سعيد حيدر	سعيد حيدر		٩
	٥	٢٤	٢٤	١٩	سعيد حيدر	سعيد حيدر		١٠
	٧	١٨	١٨	٢٠	عبدالله حيدر	عبدالله حيدر		١١
	٥	٢٢	٢٢	٢١	احمد حيدر	احمد حيدر		١٢
	٧	١٠	١٠	٢٢	سعيد حيدر	سعيد حيدر		١٣
	٢	١٧	١٧	٢٣	سعيد حيدر	سعيد حيدر		١٤
	٥	٢٢	٢٢	٢٤	سعيد حيدر	سعيد حيدر		١٥
	٦	١٥	١٥					١٦

مدير مديرية المساحة بالقنيطرة

مدير مديرية المساحة بالقنيطرة



**مركز الشواحي**  
محافظة الفيوم

... لجنة مسطرة في الفيوم  
بمقر المحاماة  
تتمة لقرار رقم ١٠٠٠

ملاحظات	المسطح			نوع الزراعة	الرقم الترابي	اسم المسطوح	اسم المالك	اسم الدفتر ورقمه	اسم اتاحة
	ك	ط	م						
الاسماء ارضانية والمساحات تقويمية وتحت العجز والزيادة ودون ارضي مسطوحية على مديرية المساحة بالفيوم عن اصحاب بحث الملكية والتكليف	٤	٦	١٧	مسطحة			سيد الصفيق فؤاد		الفيوم ١٠٠٠
	١	١	١٨	بوع			فؤاد اساميل		
	١	١	١٩	بوع			وقد بلبلينغ شافع		
	١	١	٢٠	بوع			بلبلينغ شافع		
	١	١	٢١	بوع			بلبلينغ شافع		
	١	١	٢٢	بوع			بلبلينغ شافع		
	١	١	٢٣	بوع			بلبلينغ شافع		
	١	١	٢٤	بوع			بلبلينغ شافع		
	١	١	٢٥	بوع			بلبلينغ شافع		
	١	١	٢٦	بوع			بلبلينغ شافع		
	١	١	٢٧	بوع			بلبلينغ شافع		
	١	١	٢٨	بوع			بلبلينغ شافع		
	١	١	٢٩	بوع			بلبلينغ شافع		
	١	١	٣٠	بوع			بلبلينغ شافع		
		٦٠٤٦							

مدير مديرية المساحة بالفيوم

رئيس المشروعات

في المشروعات



مركز الشرايين محافظة الفيوم

مجمع الشراك  
مجمع البرهان

مناطق	المنتج	يوم الزراعة	الرقم	اسم المنتج	اسم المالك	اسم المزرع	اسم المزرعة
الاسماء الشخصية والمسجلات التي تبنيها وتحتفظ بها الحكومة وللحفاظ على اصول بنك التجارة والائتمان	١	١٩	١	تفاح	مركز الشرايين	صفاء	١٩
	٢	١٧	٢	تفاح	مركز الشرايين	صفاء	١٧
	٣	١١	٣	تفاح	مركز الشرايين	صفاء	١١
	٤	١٠	٤	تفاح	مركز الشرايين	صفاء	١٠
	٥	١٣	٥	تفاح	مركز الشرايين	صفاء	١٣
	٦	١٣	٦	تفاح	مركز الشرايين	صفاء	١٣
	٧	١٣	٧	تفاح	مركز الشرايين	صفاء	١٣
	٨	١٣	٨	تفاح	مركز الشرايين	صفاء	١٣
	٩	١٣	٩	تفاح	مركز الشرايين	صفاء	١٣
	١٠	١٣	١٠	تفاح	مركز الشرايين	صفاء	١٣
	١١	١٣	١١	تفاح	مركز الشرايين	صفاء	١٣
	١٢	١٣	١٢	تفاح	مركز الشرايين	صفاء	١٣

٢٨٨٨

١١٧

رئيس المشروعات  
مدير المشروعات

محافظة الشبوة مركز الشبوة

الامتلاكات	المسطح			نوع الزراعة	رقم البراءة	اسم المزارع	اسم المالك	اسم المولى ورقعه	اسم العائقة	
	أ	ب	ج							
<p>الكهنة ارشادية والمسلمات قروبية وتحت العجز والقرى المحيطة عن اصحاب بعت الملكية والتكليف</p> <p>تلاوة في كل يوم بالصوت من الساعة ١٢ الى ١٤ ساعة بإذن السلطة المختصة</p> <p>بإذن السلطة المختصة</p> <p>بإذن السلطة المختصة</p>	٦	٠٤	١٦	توت			عبدالمجيد	١٢	١٢	
		٢	١٦		بساتين			عبدالمجيد	١٢	١٢
		١	٢		بساتين			عبدالمجيد	١٢	١٢
		١	٠٤		(P) بساتين			عبدالمجيد	١٢	١٢
		١	٠٨		(D) بساتين			عبدالمجيد	١٢	١٢
		٨	١٩		(P) بساتين			عبدالمجيد	١٢	١٢
		٤	١٨		(D) بساتين			عبدالمجيد	١٢	١٢
		١	١٨		بساتين			عبدالمجيد	١٢	١٢
		٢	٢		(E) بساتين			عبدالمجيد	١٢	١٢
		١	٠٧		بساتين			عبدالمجيد	١٢	١٢
		٣	٠٧		بساتين			عبدالمجيد	١٢	١٢
		٧	١٧	٠٧						

رئيس المشروعات  
 ١٤٤١/٢٢٩

مدير مديرية المساحة بالقدم  
 ٩ / ١

محافظة الفيوم مركز الشاذلي

تاسع مسود  
قبة الشاذلي

رقم المخطط	رقم المخطط	رقم المخطط	نوع الزراعة	رقم المخطط	اسم المخطط	اسم المالك	اسم المخطط ورقمه	اسم الناحية
٦	١٥	١٩	جرت			محمود شفيق		٤ قبة الشاذلي ورقمها ١٤
٦	١٥	١٩	جرت			محمد مصطفى محمد		
٦	١٥	١٩	جرت			محمد مصطفى محمد		
٦	١٥	١٩	جرت			محمد مصطفى محمد		
٦	١٥	١٩	جرت			محمد مصطفى محمد		
٦	١٥	١٩	جرت			محمد مصطفى محمد		
٦	١٥	١٩	جرت			محمد مصطفى محمد		
٧	١٩	١٣						

عن اصحاب بحث الملكية والتكليف  
الاسماء ارشادية والمسلمات تقريبيه وتحت العجز والزيادة وتكون اناسي مسنوية على مسنوية المساحة بالقبلي

رئيس المشروعات  
مدير مديرية المساحة بالفيوم

رئيس المشروعات  
مدير مديرية المساحة بالفيوم

**قرار رئيس مجلس الوزراء**

رقم ٧٩٦ لسنة ٢٠٢٠

**رئيس مجلس الوزراء**

بعد الاطلاع على الدستور ؛

وعلى قانون نظام الإدارة المحلية الصادر بالقانون رقم ٤٣ لسنة ١٩٧٩ ؛  
وعلى القانون رقم ١٠ لسنة ١٩٩٠ بشأن نزع ملكية العقارات للمنفعة العامة  
وللائحته التنفيذية ؛

وعلى قرار رئيس الجمهورية رقم ٢٧٩ لسنة ٢٠١٨ بالتفويض فى بعض الاختصاصات ؛  
وبناءً على ما عرضه وزير الإسكان والمرافق والمجمعات العمرانية ؛

**قرر :****( المادة الأولى )**

يُعتبر من أعمال المنفعة العامة مشروع محطة رفع الصرف الصحى بناحية شطورة -  
مركز طهطا - محافظة سوهاج ، الواقعة بحوض الساحل نمرة (٨) ضمن القطع أرقام  
( ١٢٥ ، ١٢٩ ، ١٣٠ ) وحوض الشيخ على نمرة (٩) ضمن القطع أرقام ( ٢ ، ٥ ، ٧ )  
والبالغ إجمالى مسطحها (١٨ ط و ٢٢ س) وذلك لصالح الهيئة القومية لمياه الشرب  
والصرف الصحى .

**( المادة الثانية )**

يُستولى بطريق التنفيذ المباشر على الأراضى اللازمة لتنفيذ المشروع المشار إليه  
فى المادة السابقة والمبين موقعها وحدودها وأسماء ملاكها الظاهرين بالذاكرة والرسم  
التخطيطى الإجمالى والكشف المرفقين .

**( المادة الثالثة )**

يُنشر هذا القرار فى الجريدة الرسمية .


صدر برئاسة مجلس الوزراء فى ٧ شعبان سنة ١٤٤١ هـ

( الموافق ٣١ مارس سنة ٢٠٢٠ م ) .

رئيس مجلس الوزراء

دكتور / مصطفى كمال مديولى







## قرار رئيس مجلس الوزراء

رقم ٧٩٧ لسنة ٢٠٢٠

### رئيس مجلس الوزراء

بعد الاطلاع على الدستور ؛

وعلى قانون نظام الإدارة المحلية الصادر بالقانون رقم ٤٣ لسنة ١٩٧٩ ؛

وعلى القانون رقم ١٠ لسنة ١٩٩٠ بشأن نزع ملكية العقارات للمنفعة العامة

ولائحته التنفيذية ؛

وعلى قرار رئيس الجمهورية رقم ٢٧٩ لسنة ٢٠١٨ بالتفويض فى بعض الاختصاصات ؛

وبناءً على ما عرضه وزير النقل ؛

### قرر :

#### ( المادة الأولى )

يُعتبر من أعمال المنفعة العامة مشروع تطوير وتوسعة الطريق الدائرى من الأوتوستراد

إلى المريوطية بطول ١٢ كم شاملاً تطوير وتوسعة كوبرى المنيب على النيل ،

وذلك فى نطاق محافظتى القاهرة والجيزة .

#### ( المادة الثانية )

يُستولى بطريق التنفيذ المباشر على الأراضى اللازمة لتنفيذ المشروع المشار إليه

فى المادة السابقة والمبين موقعها وحدودها بالمذكرة والرسم التخطيطى الإجمالى المرفقين .

#### ( المادة الثالثة )

يُنشر هذا القرار فى الجريدة الرسمية .

صدر برئاسة مجلس الوزراء فى ٧ شعبان سنة ١٤٤١ هـ

( الموافق ٣١ مارس سنة ٢٠٢٠ م ) .

رئيس مجلس الوزراء

دكتور / مصطفى كمال مديولى

## وزارة النقل

### مذكرة إيضاحية

#### لقرار رئيس مجلس الوزراء

بشأن إضفاء صفة النفع العام على مشروع تطوير وتوسعة الطريق الدائرى  
حول القاهرة الكبرى فى القطاع من الأوتوستراد إلى المربوطية بطول ١٢ كم  
شاملاً تطوير وتوسعة كوبرى المنيب على النيل

بالإشارة إلى توجيهات القيادة السياسية نحو البدء فى تنفيذ أعمال تطوير وتوسعة  
الطريق الدائرى حول القاهرة الكبرى متضمنة المسافة من الأوتوستراد حتى المربوطية  
بطول ١٢ كم شاملاً تطوير وتوسعة كوبرى المنيب على النيل .  
يتضمن المشروع ما يلى :

- ١ - توسعة الطريق ليصبح ٦ حارات بعرض ٤ , ٢٥ م لكل اتجاه بدلاً من ٤ حارات  
بعرض ٢ , ١٨ متر لكل اتجاه وبطول ٦٣٣٦ متراً .
  - ٢ - توسعة كوبرى المنيب العلوى على النيل ليصبح ٧ حارات بدلاً من ٤ حارات  
بعرض ٢٩ متراً لكل اتجاه بطول ٣٠٠٠ متر .
  - ٣ - توسعة عدد ٦ كبرى علوية لتصبح ٦ حارات بعرض ٤ , ٢٥ متر بإجمالى  
أطوال ٢٤٠٠ متر .
  - ٤ - توسعة عدد ١١ نفقاً ليصبح ٦ حارات بعرض ٤ , ٢٥ متر بإجمالى  
أطوال ٢٦٤ متراً .
- مرفق طيه ما يلى :

- خريطة بالتخطيط الإجمالى للمشروع .
- خريطة مساحية توضح حدود نزع الملكية المطلوبة لتنفيذ المشروع .
- أسطوانة مدمجة محمل عليها إحداثيات حدود نزع الملكية المطلوبة لمسار المشروع .

وفى ضوء توجيهات السيد رئيس الجمهورية بشأن إصدار القرارات اللازمة لإضفاء صفة النفع العام على مشروعات الطرق حتى يتسنى بدء التنفيذ بالتوازي مع استكمال الإجراءات بذات الأسلوب السابق إقراره وذلك أسوة بما تم مع المشروعات التى تقوم بتنفيذها الهيئة الهندسية للقوات المسلحة .

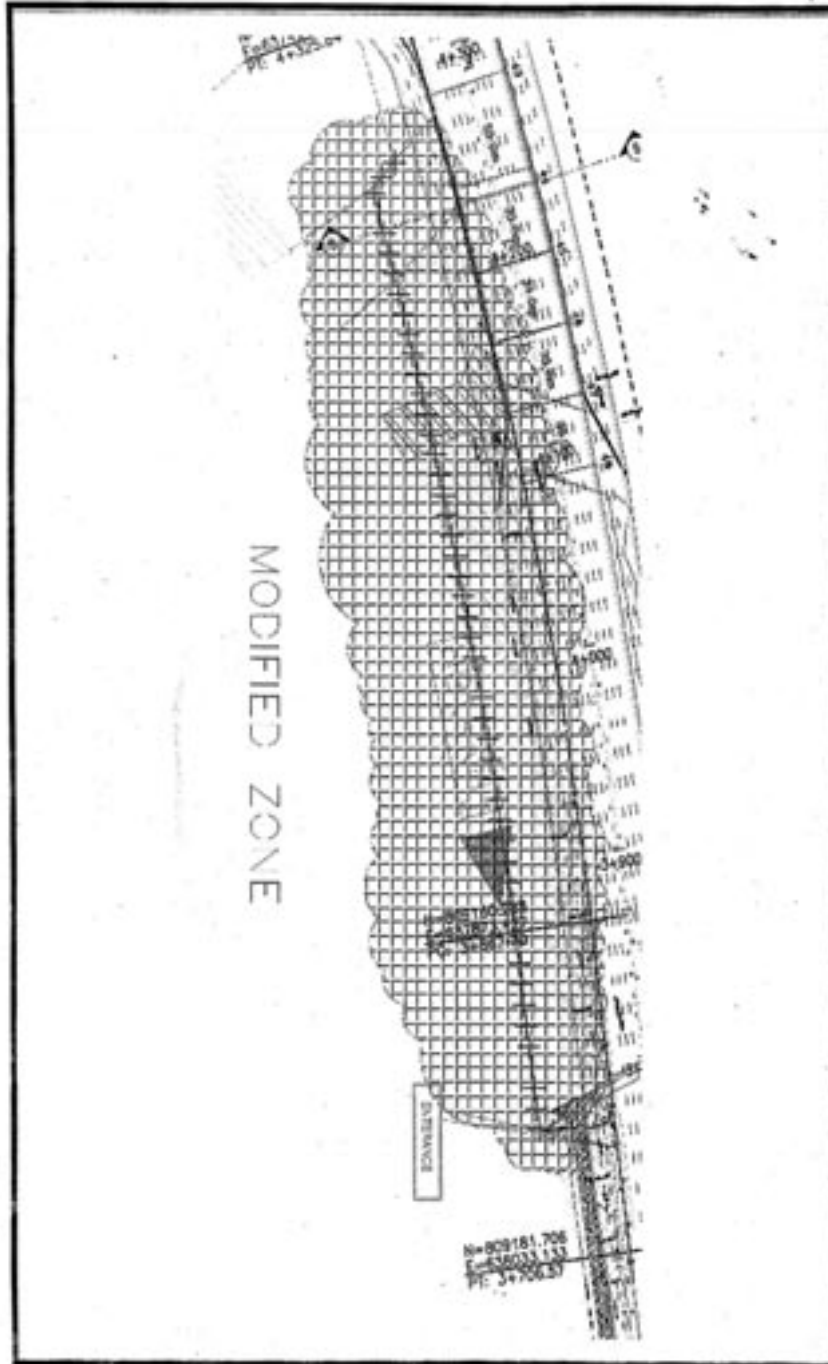
نتشرف بأن نرفق طيه مشروع قرار رئيس مجلس الوزراء بشأن إضفاء صفة النفع العام على مشروع تطوير وتوسعة الطريق الدائرى من الأوتوستراد إلى المربوطية بطول ١٢ كم شاملاً تطوير وتوسعة كوبرى المنيب على النيل والاستيلاء بطريق التنفيذ المباشر على الأراضى اللازمة لتنفيذ المشروع وذلك على النحو الموضح بهعالىه .

وتفضلوا بقبول فائق الاحترام

وزير النقل

فريق / كامل عبد الهادى الوزير





حدود نزع الملكية المطلوبة طبقاً لجدول الإحداثيات المرفق



تطوير وتوسعة الطريق الدائري  
من الاستاد الى البريطة بطول ١٣ كم



**قرار رئيس مجلس الوزراء**

رقم ٨١٩ لسنة ٢٠٢٠

**رئيس مجلس الوزراء**

بعد الاطلاع على الدستور ؛

وعلى القانون رقم ٢٨ لسنة ٢٠١٥ بإنشاء وتنظيم اللجنة القومية لاسترداد الأموال

والأصول والموجودات فى الخارج ؛

وعلى قرار رئيس مجلس الوزراء رقم ٢٧٨٨ لسنة ٢٠١٥ بتشكيل اللجنة القومية

لاسترداد الأموال والأصول والموجودات فى الخارج ؛

وعلى ما عرضته وزارة الخارجية ؛

**قرر :****( المادة الأولى )**

تُضم السيدة السفيرة/ هويدا عصام عبد الرحمن - مساعد وزير الخارجية للشئون

القانونية الدولية والمعاهدات إلى عضوية اللجنة القومية لاسترداد الأموال والأصول

والموجودات فى الخارج الصادر بتشكيلها قرار رئيس مجلس الوزراء رقم ٢٧٨٨ لسنة ٢٠١٥

المشار إليه ممثلاً عن وزارة الخارجية .

**( المادة الثانية )**

يُنشر هذا القرار فى الجريدة الرسمية ، وعلى الجهات المختصة تنفيذه .

صدر برئاسة مجلس الوزراء فى ٧ شعبان سنة ١٤٤١ هـ

( الموافق ٣١ مارس سنة ٢٠٢٠ م ) .

رئيس مجلس الوزراء

**دكتور / مصطفى كمال مديولى**

رقم الإيداع بدار الكتب ٢٠٢٠/٦٥

الهيئة العامة لشئون المطابع الأميرية

١٣٠٩ - ٢٠٢٠/٤/٣٠ - ٢٠١٩/٢٥٧٥٥

