

بِسْمِ اللَّهِ الرَّحْمَنِ الرَّحِيمِ



جمهورية مصر العربية

رَأْسُ الثَّيْبِ الْجُمْهُورِيَّةِ

الجريدة الرسمية

الثمن ٤ جنيهاً

السنة الثالثة والستون	الصادر في ٢١ جمادى الأولى سنة ١٤٤١ هـ الموافق (١٦ يناير سنة ٢٠٢٠ م)	العدد ٣
--------------------------	--	------------

محتويات العدد:

رقم الصفحة

قرار رئيس مجلس الوزراء

قرار رقم ٣١٨٤ لسنة ٢٠١٩ باعتبار مشروع تنفيذ محور مروري جديد
(الوفاء والأمل) بحي مدينة نصر بمحافظة القاهرة من أعمال

المنفعة العامة ٣

قرار رقم ٣٢٠٥ لسنة ٢٠١٩ باعتبار مشروع ازدواج طريق كفر الشيخ / دسوق ،

بنطاق محافظة كفر الشيخ بطول ١٠ كم من أعمال المنفعة العامة ... ١٠

قرار رقم ٣٢٠٦ لسنة ٢٠١٩ باعتبار مشروع إقامة محطة رفع الصرف الصحي

بناحية عرب العليقات القبليّة - مركز الخانكة بمحافظة القليوبية

من أعمال المنفعة العامة ٤٤



وزارة التخطيط
والمركز القومي
للإحصاء والبيانات
والمركز القومي
للدراسات والبحوث
والمركز القومي
للتنسيق الإداري
والمركز القومي
للتنسيق الإداري

قرار رئيس مجلس الوزراء

رقم ٣١٨٤ لسنة ٢٠١٩

رئيس مجلس الوزراء

بعد الاطلاع على الدستور ؛

وعلى قانون نظام الإدارة المحلية الصادر بالقانون رقم ٤٣ لسنة ١٩٧٩ ؛

وعلى القانون رقم ١٠ لسنة ١٩٩٠ بشأن نزع ملكية العقارات للمنفعة العامة

ولائحته التنفيذية ؛

وعلى قرار رئيس الجمهورية رقم ٢٧٩ لسنة ٢٠١٨ بالتفويض فى بعض الاختصاصات ؛

وعلى طلب محافظ القاهرة ؛

وبناءً على ما عرضه وزير التنمية المحلية ؛

قرر :

(المادة الأولى)

يُعتبر من أعمال المنفعة العامة مشروع تنفيذ محور مروري جديد (الوفاء والأمل)

بحي مدينة نصر بمحافظة القاهرة .

(المادة الثانية)

يُستولى بطريق التنفيذ المباشر على الأراضي اللازمة لتنفيذ المشروع المشار إليه

فى المادة السابقة والمبين موقعها وحدودها بالمذكرة والرسم التخطيطي الإجمالي المرفقين .

(المادة الثالثة)

يُنشر هذا القرار فى الجريدة الرسمية .

صدر برئاسة مجلس الوزراء فى ٣ جمادى الأولى سنة ١٤٤١ هـ

(الموافق ٢٩ ديسمبر سنة ٢٠١٩ م)

رئيس مجلس الوزراء

دكتور / مصطفى كمال مديبولي

وزارة التنمية المحلية

مذكرة

للعرض على السيد الدكتور رئيس مجلس الوزراء

ورد كتاب السيد اللواء محافظ القاهرة برقم ٩٨٠٠ بتاريخ ٢٥/٨/٢٠١٩ والمرفق به كتاب السيد اللواء أمين عام مجلس الوزراء رقم ٢٣-٢١٧٤٢ بتاريخ ١/٨/٢٠١٩ ، بشأن تنفيذ محور مروري (الوفاء والأمل) والذي تضمن صدور تكليفات عن اجتماع السيد رئيس الجمهورية مع السيد اللواء رئيس الهيئة الهندسية للقوات المسلحة بتاريخ ٢٤/٧/٢٠١٩ ، والتي تضمنت قيام السيد مستشار رئيس الجمهورية للتخطيط العمراني بالتنسيق مع كل من الهيئة الهندسية للقوات المسلحة - محافظة القاهرة ، لدراسة التكلفة المالية لأعمال نزع الملكية على محور الوفاء والأمل والعرض على السيد رئيس الجمهورية .

وحيث ورد كتاب الأمانة العامة لوزارة الدفاع رقم ١٤/٨٨١٣/٢ بتاريخ ٢٨/٧/٢٠١٩ ، بشأن قيام الهيئة الهندسية للقوات المسلحة بتنفيذ محور مروري جديد (الوفاء والأمل) في مسار الخط الهوائي جهد (٢٢٠ كيلو فولت) بعد تحويله إلى كابلات أرضية في المسافة من محور الشهيد حتى طريق القاهرة - السويس ، وطلب استصدار قرار بإضفاء صفة النفع العام للبدء في تنفيذ المشروع .

ولما كان تنفيذ مشروع محور مروري جديد وهو محور (الوفاء والأمل) بحي مدينة نصر - القاهرة ، هو أحد المشروعات القومية التي تقوم بها مصر لتطوير الطرق الحالية وفتح محاور جديدة من خلال الهيئة الهندسية للقوات المسلحة لإدارة المهندسين العسكريين بالتنسيق مع محافظة القاهرة ، يحقق نفعاً عاماً ، الأمر الذي يتطلب اتخاذ الإجراءات اللازمة لتقرير هذه الصفة له والاستيلاء بطريق التنفيذ المباشر على الأراضي اللازمة لتنفيذه .

لذلك .. وإعمالاً لأحكام قانون نظام الإدارة المحلية الصادر بالقانون رقم ٤٣ لسنة ١٩٧٩ والقوانين المعدلة له ولائحته التنفيذية والقانون رقم ١٠ لسنة ١٩٩٠ بشأن نزع ملكية العقارات للمنفعة العامة ولائحته التنفيذية .

فقد أعد مشروع القرار المرفق .


برجاء - في حالة الموافقة - التوجيه بإصداره .

وتفضلوا بقبول فائق الاحترام

وزير التنمية المحلية

لواء/ محمود شعراوي









قرار رئيس مجلس الوزراء

رقم ٣٢٠٥ لسنة ٢٠١٩

رئيس مجلس الوزراء

بعد الاطلاع على الدستور ؛

وعلى قانون نظام الإدارة المحلية الصادر بالقانون رقم ٤٣ لسنة ١٩٧٩ ؛

وعلى القانون رقم ١٠ لسنة ١٩٩٠ بشأن نزع ملكية العقارات للمنفعة العامة

ولائحته التنفيذية ؛

وعلى قرار رئيس الجمهورية رقم ٢٧٩ لسنة ٢٠١٨ بالتفويض في بعض الاختصاصات ؛

وبناءً على ما عرضه وزير النقل ؛

قرر :**(المادة الأولى)**

يُعتبر من أعمال المنفعة العامة مشروع ازدواج طريق كفر الشيخ / دسوق ،

بنطاق محافظة كفر الشيخ بطول ١٠ كم .

(المادة الثانية)

يُستولى بطريق التنفيذ المباشر على الأراضي اللازمة لتنفيذ المشروع المشار إليه

في المادة السابقة والمبين موقعها وحدودها وأسماء ملاكها الظاهرين بالملذكرة والرسم

التخطيطي الإجمالي والكشوف المرفقة .

(المادة الثالثة)

يُنشر هذا القرار في الجريدة الرسمية .

صدر برئاسة مجلس الوزراء في ٥ جمادى الأولى سنة ١٤٤١ هـ

(الموافق ٣١ ديسمبر سنة ٢٠١٩ م)

رئيس مجلس الوزراء

دكتور / مصطفى كمال مدبولي

وزارة النقل

مذكرة إيضاحية

لقرار رئيس مجلس الوزراء

بشأن إضفاء صفة النفع العام على مشروع

«ازدواج طريق كفر الشيخ / دسوق في نطاق محافظة كفر الشيخ»

في إطار خطة وزارة النقل للحد من الحوادث على شبكة الطرق السريعة والرئيسية وتحقيق السيولة المرورية بازدواج أو توسيع الأجزاء ذات الكثافة المرورية المرتفعة ومن ضمنها مشروع ازدواج طريق كفر الشيخ / دسوق .

سبق وأن صدر قرار رئيس مجلس الوزراء رقم ٢٤٨٥ لسنة ٢٠٠٨ باعتبار مشروع ازدواج طريق كفر الشيخ / دسوق من أعمال المنفعة العامة ، ولم يتم طرح المشروع لعدم توافر اعتمادات مالية بموازنة الهيئة في ذلك الوقت .

قامت الهيئة العامة للطرق والكباري بطرح تنفيذ المشروع في نطاق محافظة كفر الشيخ بطول ١٠ كيلو مترات في مارس ٢٠١٨ وتم إسناد تنفيذه لشركة النيل العامة لإنشاء الطرق بحيث يصبح الطريق بعدد (٣) حارات بكل اتجاه .

جاري تنفيذ المشروع بالقطاعات الخالية من المعارضات ، وبلغت نسبة التنفيذ الإجمالية للمشروع (٤٠٪) .

مرفق لسيادتكم طيه :

عدد (٢٤) كشفاً معتمداً من مديرية المساحة بكفر الشيخ ومهورة بخاتم شعار الجمهورية لأسماء الملاك الظاهرين للأراضي والعقارات المطلوب نزع ملكيتها لصالح المشروع .

عدد (١٣) خريطة مساحية بالتخطيط الإجمالي للمشروع .

وفي ضوء ما تقدم ، نتشرف بأن نرفق طيه مشروع قرار رئيس مجلس الوزراء

بشأن الموافقة على إضفاء صفة النفع العام على مشروع ازدواج طريق كفر الشيخ / دسوق في نطاق محافظة الشيخ بطول ١٠ كم وذلك على النحو الموضح بعاليه .

وتفضلوا سيادتكم بقبول فائق الاحترام

وزير النقل

فريق / كامل عبد الهادي الوزير

١٦

المرافعة في سائر طرق كهر الشيخ وسموق

الشيخ
مجلس ساجات الأراضي
الرقم ٥٥٤١٥٩

رقم	الصفة	الاسم	الجنس	المسطح			ملاحظات	التاريخ
				م	د	س		
٦٥	علامة القصب	الغلاف مبروك الشهابي	الذكر	١	١٥	لوز		١٧/١/٢٠١٩
٦٦	علامة القصب	ورثة صبيحة مبروك الشهابي	الذكر	٠	٠	لوز		١٧/١/٢٠١٩
٦٧	علامة القصب	برفت احمد ابراهيم سام بكرك	الذكر	٠	٠	لوز		١٧/١/٢٠١٩
٦٨	علامة القصب	فرزوس احمد ابراهيم بكرك + نجيب احمد ابراهيم	الذكر	٠	٠	لوز		١٧/١/٢٠١٩
٦٩	علامة القصب	ورثة عبد العفيف ابراهيم سام بكرك	الذكر	٠	٠	لوز		١٧/١/٢٠١٩
٧٠	علامة القصب	شويك سيني احمد بكرك	الذكر	٠	٠	لوز		١٧/١/٢٠١٩
٧١	علامة القصب	شرف ابراهيم عبد المادي بكرك	الذكر	٠	٠	لوز		١٧/١/٢٠١٩
٧٢	علامة القصب	ورثة عبد العفيف ابراهيم سام بكرك	الذكر	٠	٠	لوز		١٧/١/٢٠١٩
٧٣	علامة القصب	شرف ابراهيم عبد المادي بكرك	الذكر	٠	٠	لوز		١٧/١/٢٠١٩
٧٤	علامة القصب	ورثة طرفة شماعة عبد النبي الهنسي	الذكر	٠	٠	لوز		١٧/١/٢٠١٩
٧٥	علامة القصب	مديح شماعة عبد النبي الهنسي	الذكر	٠	٠	لوز		١٧/١/٢٠١٩
٧٦	علامة القصب	أبو وسام عبد الحميد عبد الحميد شلي	الذكر	٠	٠	لوز		١٧/١/٢٠١٩
٧٧	علامة القصب	سافر عبد الحميد عبد الحميد شلي	الذكر	٠	٠	لوز		١٧/١/٢٠١٩
٧٨	علامة القصب	ورثة عبد الحميد عبد الحميد شلي	الذكر	٠	٠	لوز		١٧/١/٢٠١٩

المرافعة بالاجماع ورئاسة الجمعية الاربابية
١٧/١/٢٠١٩

ويطلب من كل من ساجات كهر الشيخ
١٧/١/٢٠١٩

مديرية مساحات كركال الشيخ
 مكتب جعفر مساحات الأراضي الواقعة في سائر طرفي كركال الشيخ وسيون

١٩

رقم	الاسم	التسمية	تاريخ الترخيص	نوع الارض			ملاحظات	التاريخ
				الاراضي	الصحراء	الاراضي		
٧٩	ورثة عبد الحميد ابراهيم شلبي	علاء الصعب	١٠	١٠	١	ارض يزر عليها الاربع الفدان	١٠	
٨٠	ورثة بسنتي الشناوي	علاء الصعب	١١	١٠	١		١٠	
٨١	فريدة شعيان الجوهري	علاء الصعب	١٢	١	١		١٠	
٨٢	طارق عبد اللطيف خليل	علاء الصعب	١٣	١	١		١٠	
٨٣	عبد فهد عبد عيشة	علاء الصعب	١٤	١	١		١٠	
٨٤	ورثة عبد الحميد محمد الشناوي	علاء الصعب	١٥	١	١		١٠	
٨٥	فريدة شعيان الجوهري	علاء الصعب	١٦	١	١		١٠	
٨٦	ورثة محمد بسنتي الشناوي	علاء الصعب	١٧	١	١		١٠	
٨٧	ورثة احمد احمد بنما بركر	علاء الصعب	١٨	١	١		١٠	
٨٨	عبد محمد ابراهيم الصيدي	علاء الصعب	١٩	١	١		١٠	
٨٩	سميرة عبده خديجة	علاء الصعب	٢٠	١	١		١٠	
٩٠	مبارك يوسف البهني	علاء الصعب	٢١	١	١		١٠	
٩١	ورثة ابراهيم السيد ابراهيم البهني	علاء الصعب	٢٢	١	١		١٠	

م ١٩ رقم ١٩٨٥٥ تاريخ ١٦/١٠/٢٠١٩
 م ١٩ رقم ١٩٨٥٥ تاريخ ١٦/١٠/٢٠١٩
 م ١٩ رقم ١٩٨٥٥ تاريخ ١٦/١٠/٢٠١٩

١٩

١٩

١٩

٧

بدرية مساحه كبر الشيخ
كتف بغير مساحات الاراضي الواقعة في مسار طريق كبر الشيخ دمشق

م	الاسم	التسمية	المساحة			التاريخ	الرقم	التاريخ	ملاحظات	التاريخ
			م	د	س					
١٢	ورثة مجاهد رزق محمد	الطود	٠	٠	٠	١٢	١٩			
١٣	رضا سمه علي خالد	الطود	٠	٠	٠	١٢	١٩			
١٤	عبد المادي ابراهيم محمد جيتيش	الطود	٠	٠	٠	١٢	١٩			
١٥	عبد الستار محمد حسن خالد	الطود	٠	٠	٠	١٢	١٩			
١٥	محمد محمد عبد الكروي	الطود	٠	٠	٠	١٢	١٩			
١٦	محمد ابراهيم عوض	الطود	٠	٠	٠	١٢	١٩			
١٧	واصفى ابراهيم عوض	الطود	٠	٠	٠	١٢	١٩			
١٨	عبد القاه محمد حسن شريف	الطود	٠	٠	٠	١٢	١٩			
١٩	ثايلة محمد حسن شريف	الطود	٠	٠	٠	١٢	١٩			
١٠٠	مقام عبد البر احمد اللقي	الطود	٠	٠	٠	١٢	١٩			
١٠١	عبد الستار محمد حسن خالد	الطود	٠	٠	٠	١٢	١٩			
١٠٢	مصطفى عبد الله محمد عبد الله	الطود	٠	٠	٠	١٢	١٩			
١٠٣	نور محمد الله محمد الكروي جمال الراهي يوسف الحنيف	الطود	٠	٠	٠	١٢	١٩			

تم الاخذ بالاسماء ورسالة التسمية الاثرية

بمقتضى من يملك عام مستطعة كل الترخ

١٩

دعوة مساحدة كوكب الشيخ

كتب بمصر مساحدة الأراشي الواقعة في مساح طريق كوكب الشيخ بمصر

رقم	الاسم	التسمية	المساحة	نوع الارض	المساحة	ملاحظات	تاريخ
١٠٤	عبد الجهد عبد اللطيف احمد	الطود	١	زر	١		١٩
١٠٥	عبد القادر حسن المبروك خالدة	الطود	١	زر	١		١٩
١٠٦	ورثة مهندي السيد المنفي	الطود	١٣	زر	١٣		١٣
١٠٧	رمضان محمد علي الصباغ	الطود	٨	زر	٨		٨
١٠٨	ورثة يوسف السيد المنفي عهم (محمد)	الطود	٩	زر	٩		٩
١٠٩	ورثة يوسف السيد المنفي عهم (احمد)	الطود	١١	زر	١١		١١
١١٠	ورثة علي محمد الصباغ	الطود	١٨	زر	١٨		١٨
١١١	شعناش عبد المولى علي السيد	الطود	١	زر	١		١
١١٢	خالدة محمد حامد الصباغ	الطود	١	زر	١		١
١١٣	عطية احمد شعناش الصباغ	الطود	١	زر	١		١
١١٤	عبد اللطيف عبد المولى علي	الطود	١	زر	١		١
١١٥	صاه توج علي مرسى	الطود	١	زر	١		١
١١٦	حامد عبد المولى علي السيد	الطود	١	زر	١		١
١١٧	حمدان علي محمد الصباغ	الطود	١	زر	١		١
١١٨	عبد شعناش عبد المنفي حسن	الطود	١	زر	١		١
١١٩	ورثة عبد الكرم عبد العزيز القزاز	الطود	١	زر	١		١

يطلب من كل من علم مساحته فكر الترخيص

١٩/١٠/٢٠١٩

١٩/١٠/٢٠١٩

١٩/١٠/٢٠١٩

١٩/١٠/٢٠١٩

٢١

١٤١

مديرية مساحه كرك الشبيخ

كتف بعمر مساحات الاراضي الواقعة في مسار طريق كرك الشبيخ وشرق

رقم	الاسم	التعليق	المساحة			الملاحظات
			المتر المربع	القدم المربع	القدم المربع	
١٢٠	عبد المحسن سعيطي البرازي		٨	٨	٨	
١٢١	عاصم طه عويضة		-	١١	١١	
١٢٢	رجية قريح الصباغ		٨	-	٨	
١٢٣	عبد قزاق عبد الجهد		١٧	١	١٨	
١٢٤	حسن يوسف حسن		١٣	١٧	٣٠	
١٢٥	سعيدة حميدة نصار		١١	١	١٢	
١٢٦	حسن يوسف حسن		-	-	-	
١٢٧	عبد قزاق عبد الجهد		-	-	-	
١٢٨	حسن يوسف حسن		٢	-	٢	
١٢٩	عبد عيسى حسن		-	-	-	
١٣٠	ربيع عيسى حسن		٢	-	٢	
١٣١	عبد قزاق عبد الجهد		١٩	١	٢٠	
١٣٢	عبد احمد عبد يوسف الترتومكي		١٤	١	١٥	
١٣٣	مصرف قزاق		-	-	-	
١٣٤	سعيد محمد ابراهيم سميد		-	-	-	
١٣٥	حميدة فهيم عبد الله واخيه فاروق		-	-	-	

٢١

١٤١

١٩

١٣٨/١٠/١٩

بمقتضى هذا القرار

مديرية مساحه كرك الشبيخ

١٣

١١

مديرية مساحه كبر الشيخ
كثف محمد مساحات الاراضي الواقعة في مسار طريق كبر الشيخ ودموق

ملاحظات	مساحة			حوض القطعة	تقسيمه	الاسم	م
	متر مربع	دكا	متر مربع				
	٥	١٣	لا		الحضرا	سعيد محمد ابوالهيم سعد	١٢٩
	٥	١٣	لا		الحضرا	الشيخ صالح الشاذلي	١٣٧
	٥	١٣	لا		الحضرا	سورود علي التماس	١٣٨
	٥	١٣	لا		الحضرا	محمد محمد ابو عطية	١٣٩
	٥	١٣	لا		الحضرا	احمد سارة احمد عبد	١٤٠
	٥	١٣	لا		الحضرا	احمد سارة محمد محمود	١٤١
	٥	١٣	لا		الحضرا	عطية محمد نهار	١٤٢
	٥	١٣	لا		الحضرا	براكه صلاح الدين الشوروي	١٤٣
	٥	١٣	لا		الحضرا	رضا عثمان سمير	١٤٤
	٥	١٣	لا		الحضرا	رائدا صلاح الدين يوسف الشوروي	١٤٥
	٥	١٣	لا		الحضرا	مصرف توفيق	١٤٦
	٥	١٣	لا		الحضرا	عطية عبد الله الشاذلي	١٤٧

يحتفظ من بطون علم مساحه كبر الشيخ
١٢/١/٢٠٢٠

تم الاطلاع من اسماء المزارعين بمعرفة مديرية المساحة الارياح

١٤

مدبرة مساحة كهر الشيخ
كثف بحصو مساحات الاراضي الواقعة في مسار طريق كهر الشيخ بسوق

رقم	الاسم	المنطقة	عدد	القياس			ملاحظات
				الطول	العرض	مساحة	
١٤٨٨	دنا يوسف عثمان الشربوني	الحمرا	١	١٠	٨	٨٠	مساحة
١٤٨٨٩	يوسف السيد احمد عبد الجواد	الحمرا	١	٨	٨	٦٤	مساحة
١٤٨٩٠	سعيد احمد عبد الجواد	الحمرا	٢	١٧	٨	١٣٦	مساحة
١٤٨٩٣	احمد محمد عبد الجواد	الحمرا	٢	١٧	٨	١٣٦	مساحة
١٤٨٩٤	رضا سعيد عبد الله	الحمرا	١	١٠	٨	٨٠	مساحة
١٤٨٩٥	سام يوسف حميدة	الحمرا	١	١٠	٨	٨٠	مساحة
١٤٨٩٦	محمد سام عطية	الحمرا	١	١٠	٨	٨٠	مساحة
١٤٨٩٧	جمال عمود السيد المالك	الحمرا	١	١٠	٨	٨٠	مساحة
١٤٨٩٨	رضا عمود السيد المالك	الحمرا	١	١٠	٨	٨٠	مساحة
١٤٨٩٩	فرحات العاللي	الحمرا	٣	١١	٨	٢٦٤	مساحة
١٤٩٠٠	حمدي شيبان عويدان	الحمرا	١	١٠	٨	٨٠	مساحة
١٤٩٠١	محمد عبد الله محمد	الحمرا	١	١٠	٨	٨٠	مساحة
١٤٩٠٢	فهم عبد الفضل حميد	الحمرا	١	١٠	٨	٨٠	مساحة

١٩

١٩١٨

يؤكد من طرف عام مساحه كهر الشيخ

تم الاخذ من سجله المركز عن بتعمير ملكية المساحة الاراضية

(٤)

بدرية مساحات كوك الشبيخ

رقم	الاسم	كتف بحفر مساحات الاراضي الواقعة في مسار طريق كوك الشبيخ وسوق				ملاحظات
		ت	ث	ج	د	
١٤٩	دكتور / محمد احمد عبد الله	١٢	١٢	١٢	١٢	
١٥٠	وراثة سميحة يوسف الشورتوكي	١٩	١٩	١٩	١٩	
١٥١	ياسر عبد ابراهيم	٢	٢	٢	٢	
١٥٢	حاتم احمد شريف	٤	٤	٤	٤	
١٥٣	مصطفى محمود عبد النبي	٥	٥	٥	٥	
١٥٤	وائل يوسف شريف	٧	٧	٧	٧	
١٥٥	ياسر حاتم شريف	١١	١١	١١	١١	
١٥٦	ساراك محمد الروبني	٥	٥	٥	٥	
١٥٧	مصطفى السيد	٢	٢	٢	٢	
١٥٨	خيس السيد الروبني	٤	٤	٤	٤	
١٥٩	جمعة السيد الروبني	٣	٣	٣	٣	
١٦٠	عمود رمضان الروبني	٤	٤	٤	٤	
١٦١	وردة علي احمد الروبني	٥	٥	٥	٥	
١٦٢	ساراك الروبني	٢	٢	٢	٢	
١٦٤	وائل احمد شريف	٩	٩	٩	٩	

مخاض القشورة ١٩

١٠/١٩

١٠/١٩
يطلب من مدير عام مصلحة كوك الشبيخ

تم اذن من السيد الوزير عن امثلة شهادات الخمسة الارباع

١٠/١٩

١٤

مديرية مساجدة كرك الشبيخ
كتب مساجد الأراضي الواقعة في مسار طريق كرك الشبيخ وسوق

م	الاسم	الجنسية	تاريخ الترخيص		ملاحظات
			رقم الترخيص	تاريخ الترخيص	
١٦٥	نزهة الصبيح	القطرية	١٣	١٤	
١٦٦	شاه سلطان الوبي	القطرية	١٢	١٤	
١٦٧	أبراهيم ورس محمود بكر	القطرية	١٣	١٤	
١٦٨	شوقى حميدة عمر	القطرية	١١	١٤	
١٦٩	عليك السيد عمر	القطرية	-	-	
١٧٠	جملة إبراهيم عمر	القطرية	-	-	
١٧١	عبد سميرى علي	القطرية	٧	١٤	
١٧٢	عاطية سميرى عطية	القطرية	٨	١٤	
١٧٣	أبراهيم محمد السيد	القطرية	٢	١٤	
١٧٤	عبد عبد المهدي عباس	القطرية	٤	١٤	
١٧٥	السيدة إبراهيم الششتاوي	القطرية	٠	١٤	
١٧٦	رحابه احمد محمد صابر	القطرية	٢	١٤	
١٧٧	سميرى الطاهر احمد خواجه	القطرية	٤	١٤	
١٧٨	أبراهيم محمد السيد الجندى	القطرية	١١	١٤	
١٧٩	شاه عثمان يوسف الشورتير	القطرية	١	١٤	
١٨٠	معمرف غرة	القطرية	١	١٤	

هذه طيقتان الزود ١٣

١٨٠١٠١٩

١٨٠١٠١٩

١٨٠١٠١٩

١٤

مديرية مساحه كهر الشبوع

كثف بغير مساحات الأراضي الواقعة في مسار طريق كهر الشبوع ودمون

رقم	الاسم	تقسيم	مساحة		ملاحظات
			متر مربع	قنطار	
١٩٩	ولادة رمضان عطية عطية	المسرا	١١	١٢	بمطبات بدرين رمضان عطية
١٩٧	وردة التمراد في السيد عمرون	المسرا	٩	١٠	ابن عبد القادر عطية
١٩٨	موضي بدوي بكر	المسرا	٨	٩	
١٩٩	عمد عطية ابراهيم	المسرا	٩	١٠	
٢٠٠	صالح عمد خميس شمارة	المسرا	١٠	١١	
٢٠١	عمد المبروك	المسرا	١٠	١١	
٢٠٢	عمد بهاء الدين مرسك	المسرا	١٠	١١	
٢٠٣	طريق اسفان	المسرا	١٠	١١	
٢٠٤	عمد عطية اليطري	المسرا	١٠	١١	
٢٠٥	ابراهيم عطية اليطري	المسرا	١٠	١١	
٢٠٦	يحيى عطية اليطري	المسرا	١٠	١١	
٢٠٧	احمد علي سلانة	المسرا	١٠	١١	
٢٠٨	السيد بسون في عبد الله	المسرا	١٠	١١	
٢٠٩	السيد بسون في السيد عبد الله	المسرا	١٠	١١	
٢١٠	عمد سعد صبر	المسرا	١٠	١١	

مواقع ملكية

يطلب من مدير عام مساحه كهر الشبوع
١٩٩٠١١٩
١٩٩٠

١٩٩٠

تم الاطلاع عن اثناء القرار عن بمرحلة متعرب الجمعية الزراعية

٨١

مديرية مساحات كور الشيخ
كتب بغير مساحات الأراضي الواقعة في مسار طريق كور الشيخ وصورف

رقم	الاسم	التسمية	ملاحظات	رقم	رقم	رقم	رقم	رقم
٢٢١٩	وردة محمد مرزوق	المسرا	عظيم اهتمام عبد العزيز	١	١٥	١٥	١٥	١٥
٢٢١٧	وردة جلال محمد الدوسري	المسرا	عظيم مساهمة عبد العزيز	٢	١٥	١٥	١٥	١٥
٢٢١٨	محمد الدوسري	المسرا	عظيم عبد العظيم عبد العزيز	٣	١٥	١٥	١٥	١٥
٢٢١٩	وردة إبراهيم علي	المسرا	صورتها الضيقة	٤	١٥	١٥	١٥	١٥
٢٢٢٠	مصطفى عبد العزيز بنود	المسرا	القيم الثابتة عبد الرحمن	٥	١٥	١٥	١٥	١٥
٢٢٢١	وردة صيد العزيز عبد العظيم	المسرا	لؤلؤة منقوشة ورمضان	٦	١٥	١٥	١٥	١٥
٢٢٢٢	زينب عبد الوهاب عبد العزيز	المسرا	منطقة المزارع حسن بن علي	٧	١٥	١٥	١٥	١٥
٢٢٢٣	وردة فايزة حسن عاصم	المسرا	عظيمة عبد المنطق لوج	٨	١٥	١٥	١٥	١٥
٢٢٢٤	وردة محمد علي سالم	المسرا	بقيت في القاطن	٩	١٥	١٥	١٥	١٥
٢٢٢٥	أبو حسين عبد الرحمن	المسرا	القيم الثابتة محمد بنود	١٠	١٥	١٥	١٥	١٥
٢٢٢٦	وردة عبد المطلب العباس	المسرا	عظيمة عبد المنطق لوج	١١	١٥	١٥	١٥	١٥
٢٢٢٧	رمضان الدوسري أبو بكر	المسرا	بقيت في القاطن	١٢	١٥	١٥	١٥	١٥
٢٢٢٨	وردة صيد محمد بنود	المسرا	القيم الثابتة محمد بنود	١٣	١٥	١٥	١٥	١٥
٢٢٢٩	وردة صيد محمد بنود	المسرا	القيم الثابتة محمد بنود	١٤	١٥	١٥	١٥	١٥
٢٢٣٠	حسن فرج محمد أبو شبيب	المسرا	القيم الثابتة محمد بنود	١٥	١٥	١٥	١٥	١٥

تم الإبقاء عن إبقاء المزارع عن بئر ولة بئر الجصبة الأراضية

١٧/١٠/١٩

بمقتضى من مدير عام مساحات كور الشيخ

مديرية مساحات كركالنج

كشف عمير مساحات الأراضي الواقعة في مسار طريق كركالنج ودمون

رقم	الاسم	المساحة	الرقم	الرقم	الرقم	ملاحظات
٢٤١	وردية رمضان السيد رمضان	١	١	١	١	مكتبات
٢٤٢	وردية فؤاد ابراهيم السيد	١	١	١	١	مكتبات
٢٤٣	عادل محمد عمر	١	١	١	١	مكتبات
٢٤٤	وردية عبد القادر محمد (محمد مستنير)	١	١	١	١	مكتبات
٢٤٥	عادل عبد العظيم القاضي	١	١	١	١	مكتبات
٢٤٦	مديرس سالم	١	١	١	١	مكتبات
٢٤٧	وردية علي عبد الله العتيق (عنه السيد)	١	١	١	١	مكتبات
٢٤٨	وردية فايزة عبد السلام كلالتي (صهبت اعمام)	١	١	١	١	مكتبات
٢٤٩	وردية ادريس عبد الرحمن بكر (عنه زمضان)	١	١	١	١	مكتبات
٢٥٠	عليه دوج ابراهيم	١	١	١	١	مكتبات
٢٥١	ابراهيم عبد القادر اوزيد (عنه اوزيد ابراهيم)	١	١	١	١	مكتبات
٢٥٢	وردية علي حاتم احمد	١	١	١	١	مكتبات
٢٥٣	وردية محمد عبد النبي (عنه جمعة)	١	١	١	١	مكتبات
٢٥٤	وردية محمد ابراهيم الوبيدي (عنه محمد عبد الله)	١	١	١	١	مكتبات
٢٥٥	وردية ابراهيم محمد صده	١	١	١	١	مكتبات

١٧١٠١١٩
 يفتى عن طريق علم مساحات كركالنج

١٦

١٦

تم الاكتمال من قبله هذا عن طريق علم مساحات كركالنج

مديرية مساحات كهر الشيخ
كثف بحفر مساحات الاراضي الواقعة في مسار طريق كهر الشيخ ودموق

ملاحظات	الرقعة			المساحة بالمتر المربع	الرقعة بالمتر المربع	المساحة بالمتر المربع	الرقعة بالمتر المربع	الرقعة بالمتر المربع	الرقعة بالمتر المربع
	أ	ب	ج						
حصيرة ابراهيم عبد العزيز	١	١	٧	٧	٧	٧	٧	٧	٧
عبد الالهيم عبد	٢	١	٥	٥	٥	٥	٥	٥	٥
عبد الالهيم عبد	٣	١	٥	٥	٥	٥	٥	٥	٥
عبد الالهيم عبد	٤	١	٥	٥	٥	٥	٥	٥	٥
عبد الالهيم عبد	٥	١	٥	٥	٥	٥	٥	٥	٥
عبد الالهيم عبد	٦	١	٥	٥	٥	٥	٥	٥	٥
عبد الالهيم عبد	٧	١	٥	٥	٥	٥	٥	٥	٥
عبد الالهيم عبد	٨	١	٥	٥	٥	٥	٥	٥	٥
عبد الالهيم عبد	٩	١	٥	٥	٥	٥	٥	٥	٥
عبد الالهيم عبد	١٠	١	٥	٥	٥	٥	٥	٥	٥
عبد الالهيم عبد	١١	١	٥	٥	٥	٥	٥	٥	٥
عبد الالهيم عبد	١٢	١	٥	٥	٥	٥	٥	٥	٥
عبد الالهيم عبد	١٣	١	٥	٥	٥	٥	٥	٥	٥
عبد الالهيم عبد	١٤	١	٥	٥	٥	٥	٥	٥	٥
عبد الالهيم عبد	١٥	١	٥	٥	٥	٥	٥	٥	٥
عبد الالهيم عبد	١٦	١	٥	٥	٥	٥	٥	٥	٥
عبد الالهيم عبد	١٧	١	٥	٥	٥	٥	٥	٥	٥

هوض الغرابين

رقعة	الرقعة	المساحة بالمتر المربع	الرقعة بالمتر المربع	الرقعة بالمتر المربع	الرقعة بالمتر المربع
١	١	٧	٧	٧	٧
٢	١	٥	٥	٥	٥
٣	١	٥	٥	٥	٥
٤	١	٥	٥	٥	٥
٥	١	٥	٥	٥	٥
٦	١	٥	٥	٥	٥
٧	١	٥	٥	٥	٥
٨	١	٥	٥	٥	٥
٩	١	٥	٥	٥	٥
١٠	١	٥	٥	٥	٥
١١	١	٥	٥	٥	٥
١٢	١	٥	٥	٥	٥
١٣	١	٥	٥	٥	٥
١٤	١	٥	٥	٥	٥
١٥	١	٥	٥	٥	٥
١٦	١	٥	٥	٥	٥
١٧	١	٥	٥	٥	٥

الرقعة

١٧١٠١٣٨

يخضع عن طريق علم مساحته كهر الشيخ

١٧١٠١٣٨

يخضع عن طريق علم مساحته كهر الشيخ

١٧١٠١٣٨

يخضع عن طريق علم مساحته كهر الشيخ

١٧١٠١٣٨

يخضع عن طريق علم مساحته كهر الشيخ

المرجع: كتاب (٥) لوائح كبريات الجوائز والميداليات

٣	الاسم	الاسم	الرتبة	الدرجة	تاريخ التولية	تاريخ التولية	تاريخ التولية
٤٦٨	د. محمد عبد الجبار الكردى	ميدالية	ميدالية	ميدالية	١٠	٢٤	١٠
٤٦٩	د. عبد الرحمن محمد كسبلا	~	~	~	٧	١٥	٧
٤٧٠	د. عبد الجبار محمد كسبلا	~	~	~	٧	-	٧
٤٧١	د. محمد عبد الجبار احمد	الجنرال	~	~	٧	٢١	٧
٤٧٢	د. عبد الكريم محمد كسبلا	~	~	~	٧	٧	٧
٤٧٣	د. عبد الجبار كسبلا	~	~	~	٩	٧	٩
٤٧٤	د. محمد عبد الجبار كسبلا	~	~	~	١	٤	١
٤٧٥	د. محمد عبد الجبار كسبلا	~	~	~	١٨	٨	١٨
٤٧٦	د. محمد عبد الجبار كسبلا	~	~	~	٣	٢	٣
٤٧٧	د. محمد عبد الجبار كسبلا	~	~	~	٦	١٦	٦
٤٧٨	د. محمد عبد الجبار كسبلا	~	~	~	٤	٢٠	٤
٤٧٩	د. محمد عبد الجبار كسبلا	~	~	~	٨	١٥	٨
٤٨٠	د. محمد عبد الجبار كسبلا	~	~	~	٣	١٦	٣
٤٨١	د. محمد عبد الجبار كسبلا	~	~	~	٩	١٨	٩
٤٨٢	د. محمد عبد الجبار كسبلا	~	~	~	٥	٢٢	٥
٤٨٣	د. محمد عبد الجبار كسبلا	~	~	~	٤	٤	٤
٤٨٤	د. محمد عبد الجبار كسبلا	~	~	~	٥	٢١	٥
٤٨٥	د. محمد عبد الجبار كسبلا	~	~	~	٨	١٥	٨
٤٨٦	د. محمد عبد الجبار كسبلا	~	~	~	٢	١	٢
٤٨٧	د. محمد عبد الجبار كسبلا	~	~	~	١٠	١٦	١٠
٤٨٨	د. محمد عبد الجبار كسبلا	~	~	~	٦	١٨	٦
٤٨٩	د. محمد عبد الجبار كسبلا	~	~	~	٤	٢٢	٤
٤٩٠	د. محمد عبد الجبار كسبلا	~	~	~	٥	١١	٥
٤٩١	د. محمد عبد الجبار كسبلا	~	~	~	٣	٢٢	٣
٤٩٢	د. محمد عبد الجبار كسبلا	~	~	~	٥	١	٥
٤٩٣	د. محمد عبد الجبار كسبلا	~	~	~	١١	٣	١١
٤٩٤	د. محمد عبد الجبار كسبلا	~	~	~	٨	٢٠	٨
٤٩٥	د. محمد عبد الجبار كسبلا	~	~	~	١٠	١٢	١٠
٤٩٦	د. محمد عبد الجبار كسبلا	~	~	~	٨	٢٢	٨
٤٩٧	د. محمد عبد الجبار كسبلا	~	~	~	٢٠	٢٠	٢٠

٤٦٥
٤٦٥

(٥٢)

لجنة اختيار أعضاء اللجنة الوطنية للمؤسسات
مدرسة إعدادية للبنات - القاهرة

الاسم	الناحية	الدرجة	الدرجة	الدرجة	الدرجة	ملاحظات
٥٧	شبراخيت	١	١٠	١١	١٢	
٥٨	محمد إبراهيم	١	١٠	١١	١٢	
٥٩	محمد كامل	١	١٠	١١	١٢	
٦٠	محمد كريمة	١	١٠	١١	١٢	
٦١	محمد كريمة	١	١٠	١١	١٢	
٦٢	محمد كريمة	١	١٠	١١	١٢	

تم اختيار أعضاء اللجنة الوطنية للمؤسسات
مدرسة إعدادية للبنات - القاهرة

رئيس اللجنة: 

مدير المدرسة: 

ملاحظات:

بمعدل من رقم ٥٥ من رقم ٦٦
كشف بحصر مسميات الأراضي الواقعة في مدار حقوق كذا

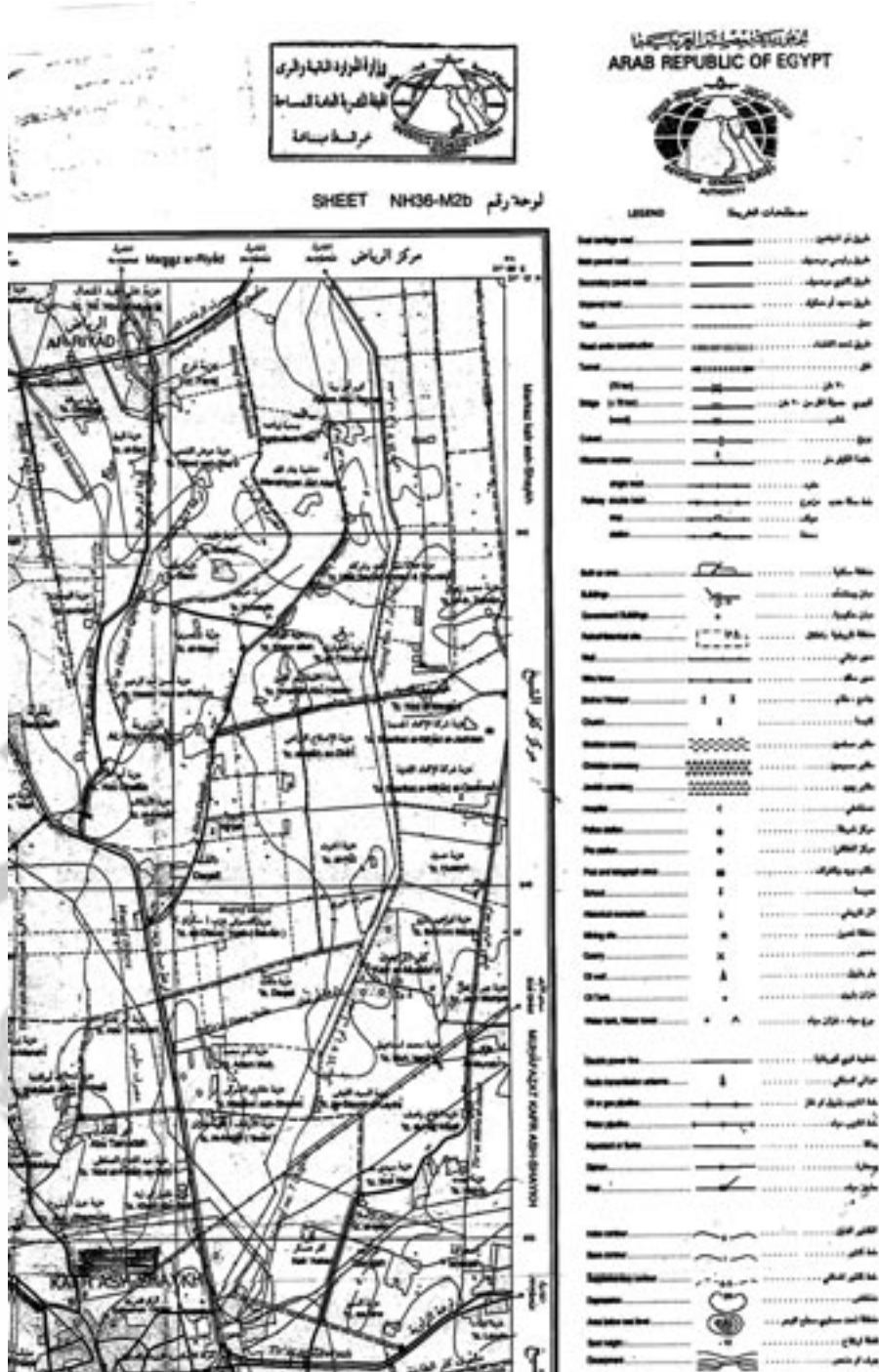
الرقم	الاسم	الناحية	الموضع	نوع الذرائع	المساحة	ملاحظات
٥٥	ورثة محمد علي بكير	محافظة القصب	الجزيرة	أرض	٩ - -	
٥٦	نزيه الصبيح الخطوب	-		أرض	١١ - ٢	
٥٧	محمد سعيد	-		أرض	٢٣ - ٢	
٥٨	محمد سعيد محمد صقر	-		أرض	١٥ - ٦	
٥٩	محمد سعيد النشوي	-		أرض	١٦ - ٤	
٦٠	بشير محمود محمد أبو الهيثم	-		أرض	١٧ - ٥	
٦١	ورثة كامل محمد مبرور	-		أرض	١١ - ٥	
٦٢	نحمد بن رشيد النشوي	-		أرض	١٩ - ٤	
٦٣	ورثة محمد سعيد محمد النشوي	-		أرض	١٨ - ٤	
٦٤	الصفاء مبروك النشوي	-		أرض	١٩ - ٢	
٦٥	ورثة محمد مبروك الخطوب	-		أرض	١٤ - ٢	
٦٦	ورثة محمد مبروك الخطوب	-		أرض	٨ - -	



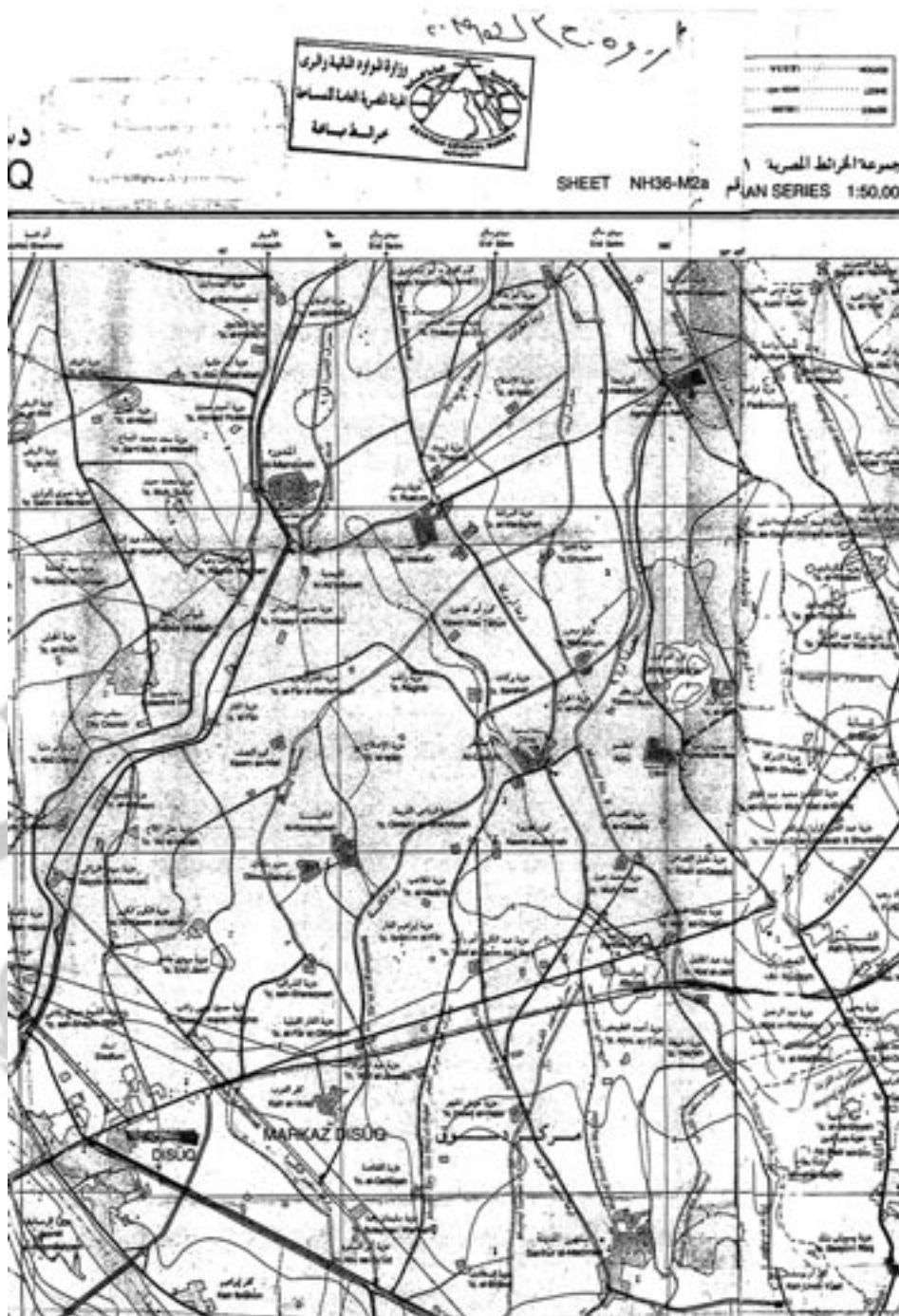
محمد سعيد النشوي
٢٠٢٠/١/١٦

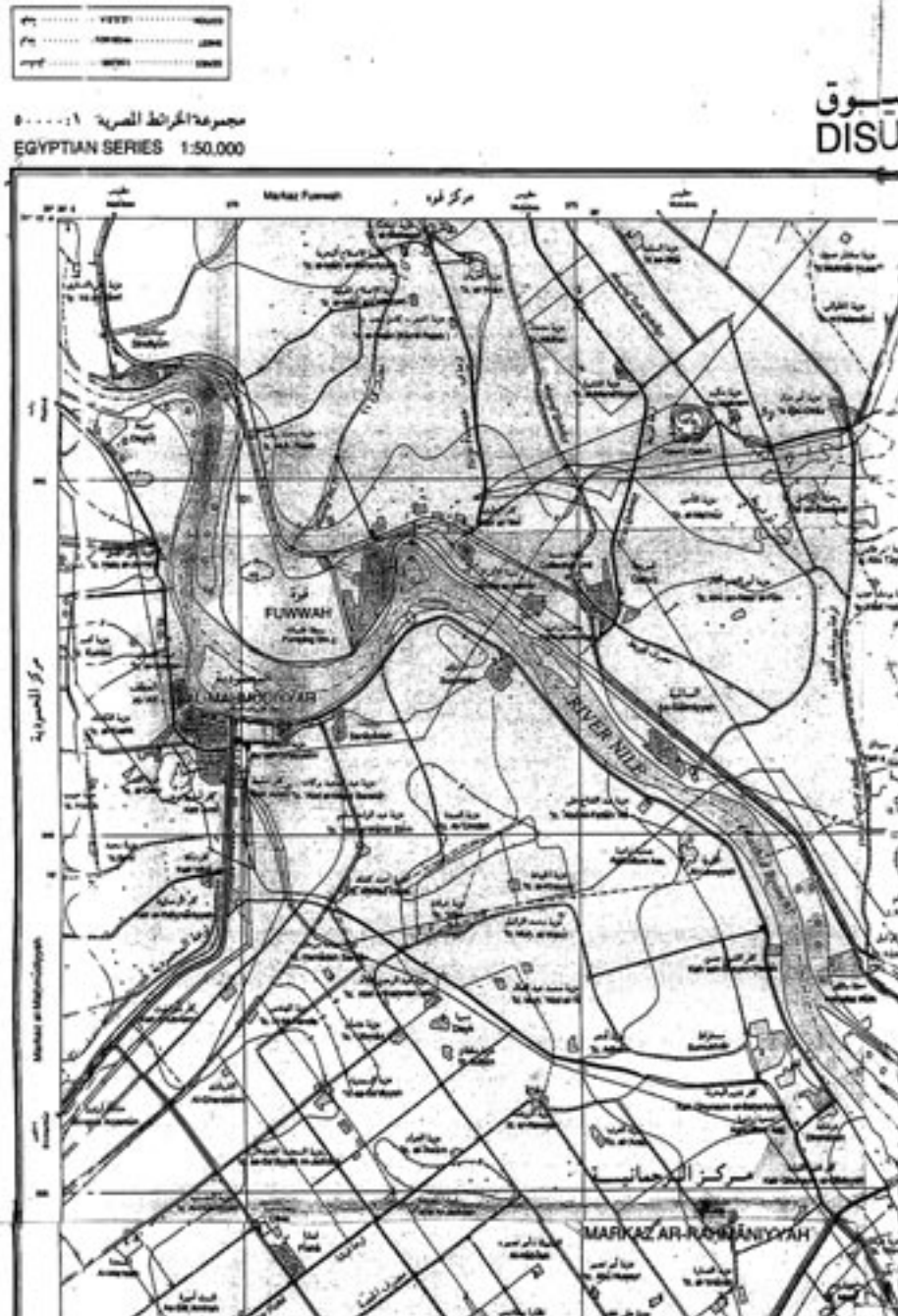


محمد سعيد النشوي
٢٠٢٠/١/١٦











Contour	خطوط التمام
Water	المياه
Canals	قنوات
Highways	طرق
...	...



LEGEND

.....
.....
.....

.....

إيضاح الترقيم الخرائطية
١- الخرائط الخيرية الخيرية الخيرية
٢- الخرائط الخيرية الخيرية الخيرية
٣- الخرائط الخيرية الخيرية الخيرية
٤- الخرائط الخيرية الخيرية الخيرية
٥- الخرائط الخيرية الخيرية الخيرية
٦- الخرائط الخيرية الخيرية الخيرية
٧- الخرائط الخيرية الخيرية الخيرية
٨- الخرائط الخيرية الخيرية الخيرية
٩- الخرائط الخيرية الخيرية الخيرية
١٠- الخرائط الخيرية الخيرية الخيرية





مقياس الرسم 1:50,000
 0 1 2 3 4 5 6 7 8 9 10
 Kilometers

البيانات الجغرافية - جغرافية
 Geographical Data - Geographical

البيانات السكانية - سكانية
 Demographic Data - Demographic

البيانات الاقتصادية - اقتصادية
 Economic Data - Economic

إحداثيات الزاوية
 Angular Coordinates

إحداثيات الزاوية
 Angular Coordinates

إحداثيات الزاوية
 Angular Coordinates

إحداثيات الزاوية
 Angular Coordinates

إحداثيات الزاوية
 Angular Coordinates

نظام الزاوية
 Angular System

نظام الزاوية
 Angular System

نظام الزاوية
 Angular System

نظام الزاوية
 Angular System

نظام الزاوية
 Angular System

نظام الزاوية
 Angular System

نظام الزاوية
 Angular System

نظام الزاوية
 Angular System

نظام الزاوية
 Angular System

مخطط الخرائط المتجاورة
 Map of Adjoining Sheets

مخطط الخرائط المتجاورة
 Map of Adjoining Sheets

مخطط الخرائط المتجاورة
 Map of Adjoining Sheets

مخطط الخرائط المتجاورة
 Map of Adjoining Sheets

مخطط الخرائط المتجاورة
 Map of Adjoining Sheets

مخطط الخرائط المتجاورة
 Map of Adjoining Sheets

مخطط الخرائط المتجاورة
 Map of Adjoining Sheets

مخطط الخرائط المتجاورة
 Map of Adjoining Sheets

مخطط الخرائط المتجاورة
 Map of Adjoining Sheets

All Rights Reserved by U.S.S.A.

REPUBLIC OF EGY



SCALE 1 : 50,000

رابط القوائم الدائرية	الانحراف المغناطيسي	مقياس	ملاحظات												
<p>INDEX OF HOUGH'S SHEETS</p> <table border="1" style="width: 100%; text-align: center;"> <tr> <td>البحرية</td> <td>البحرية</td> <td>البحرية</td> </tr> <tr> <td>البحرية</td> <td>البحرية</td> <td>البحرية</td> </tr> <tr> <td>البحرية</td> <td>البحرية</td> <td>البحرية</td> </tr> <tr> <td>البحرية</td> <td>البحرية</td> <td>البحرية</td> </tr> </table>	البحرية	البحرية	البحرية	البحرية	البحرية	البحرية	البحرية	البحرية	البحرية	البحرية	البحرية	البحرية	<p>MAGNETIC DECLINATION</p> <p style="text-align: center;"> </p> <p style="text-align: center;"> الانحراف المغناطيسي True North Magnetic North </p>	<p>SCALE 1 : 50,000</p> <p>0 100 200 300 400 500 600 700 800 900 1000</p>	<p>ملاحظات:</p> <p>1- انحراف المغناطيسي في سنة 1985 هو 10 درجات 30 دقيقة شرقية.</p> <p>2- انحراف المغناطيسي في سنة 2015 هو 10 درجات 30 دقيقة شرقية.</p> <p>3- انحراف المغناطيسي في سنة 2020 هو 10 درجات 30 دقيقة شرقية.</p>
البحرية	البحرية	البحرية													
البحرية	البحرية	البحرية													
البحرية	البحرية	البحرية													
البحرية	البحرية	البحرية													

ARAB REPUBLIC OF EGYPT

قرار رئيس مجلس الوزراء

رقم ٣٢٠٦ لسنة ٢٠١٩

رئيس مجلس الوزراء

بعد الاطلاع على الدستور ؛

وعلى قانون نظام الإدارة المحلية الصادر بالقانون رقم ٤٣ لسنة ١٩٧٩ ؛
وعلى القانون رقم ١٠ لسنة ١٩٩٠ بشأن نزع ملكية العقارات للمنفعة العامة
ولائحته التنفيذية ؛

وعلى قرار رئيس الجمهورية رقم ٢٧٩ لسنة ٢٠١٨ بالتفويض في بعض الاختصاصات ؛
وبناءً على ما عرضه وزير الإسكان والمرافق والمجمعات العمرانية ؛

قرر :**(المادة الأولى)**

يُعتبر من أعمال المنفعة العامة مشروع إقامة محطة رفع الصرف الصحي الواقعة بحوض جمعة علي فمرة (٢٥) بمسطح ٥ قراريط و٧,٧ سهم ، تعادل ٢٩٢٧,٥٢ بناحية عرب العليقات القبليّة - مركز الخانكة بمحافظة القليوبية ، لصالح الجهاز التنفيذي لمياه الشرب والصرف الصحي .

(المادة الثانية)

يُستولى بطريق التنفيذ المباشر على الأراضي اللازمة لتنفيذ المشروع المشار إليه في المادة السابقة والمبين موقعها وحدودها وأسماء ملاكها الظاهرين بالذاكرة والرسم التخطيطي الإجمالي والكشوف المرفقة .

(المادة الثالثة)

يُنشر هذا القرار في الجريدة الرسمية .

صدر برئاسة مجلس الوزراء في ٥ جمادى الأولى سنة ١٤٤١ هـ

(الموافق ٣١ ديسمبر سنة ٢٠١٩ م)

رئيس مجلس الوزراء

دكتور/ مصطفى كمال مديولي

وزارة الإسكان والمرافق والمجمعات العمرانية مذكرة

للعرض على الأستاذ الدكتور المهندس رئيس مجلس الوزراء

بخصوص استصدار قرار منفعة عامة

لمشروع محطة رفع الصرف الصحي (عرب العليقات القبليّة)

حوض جمعة علي - مركز الخانكة - محافظة القليوبية

نتشرف بالإحاطة بأن الجهاز التنفيذي لمياه الشرب والصرف الصحي قام بتنفيذ مشروع محطة رفع الصرف الصحي (عرب العليقات القبليّة) حوض جمعة علي - مركز الخانكة - محافظة القليوبية بناءً على قرار المنفعة العامة رقم ٢٩٥ لسنة ٢٠١٦ وتم إدراجه تحت رقم مشروع ٨٦٦ (صرف صحي) .

ورد كتاب السيد المهندس مدير مديرية المساحة بالقليوبية رقم (١٣٥٩) بتاريخ ٢٠١٩/٢/١٨ يطالب باستصدار قرار منفعة عامة جديد لمشروع محطة رفع الصرف الصحي (عرب العليقات القبليّة) الواقعة بحوض جمعة علي نمرة (٢٥) بمسطح ٥ قراريط و٧,٧ سهم ، (٢٩٢٧,٥٢) ، وقد تم الحصول على المستندات الآتية :

- ١ - موافقة المجلس الشعبي المحلي التنفيذي لمحافظة القليوبية .
- ٢ - موافقة السيد الدكتور وزير الزراعة واستصلاح الأراضي .
- ٣ - كشف بأسماء الملاك الظاهرين المعد بمعرفة مديرية المساحة بالقليوبية .
- ٤ - تم إيداع مبلغ ٥٠.٠٠٠ جنيه (فقط خمسون ألف جنيه لا غير) بالشيك رقم ٣٦٤٥١٣٦ تحت حساب التعويضات .

الأمر الذي يستلزم ضرورة استصدار قرار منفعة عامة للأرض اللازمة لتنفيذ المحطة عليها والواقعة ضمن الحدود الواردة بكشف الملاك الظاهرين والخرائط المساحية المرفقة لصالح الجهاز التنفيذي لمياه الشرب والصرف الصحي طبقاً للقانون رقم ١٠ لسنة ١٩٩٠

وزير الإسكان

والمرافق والمجمعات العمرانية

أ.د.م/ عاصم الجزار



مديرية المساحة بالقليوبية

مكتب المراجعة والمسائل

كشف بأسماء الملاك الظاهرين

لموقع محطة الصرف الصحي الرئيسية القبلية

بناحية عرب العليقات - مركز الخانكة حسب الإملاء على الطبيعة

م	الحوض ورقمه	رقم القطعة	الوصف				أسماء الملاك الظاهرين
			من	ط	ف	بالتر الربع	
١	جمعة على لمرة ٢٥	٢٧٣ من ٤٣ كنستر	٧ ١٠	٥	-	٩٢٧.٥٢ م	خالد السيد محمد محمد شيتا وأخوته

تم الإملاء عن أسماء الملاك الظاهرين على الطبيعة بعرفة كلاً من الجمعية الزراعية
بعرب العليقات والوحدة المحلية .

يعتمد

مدير مديرية المساحة بالقليوبية

مهندس / (إمضاء)



محمد السيد السيد



محمد السيد